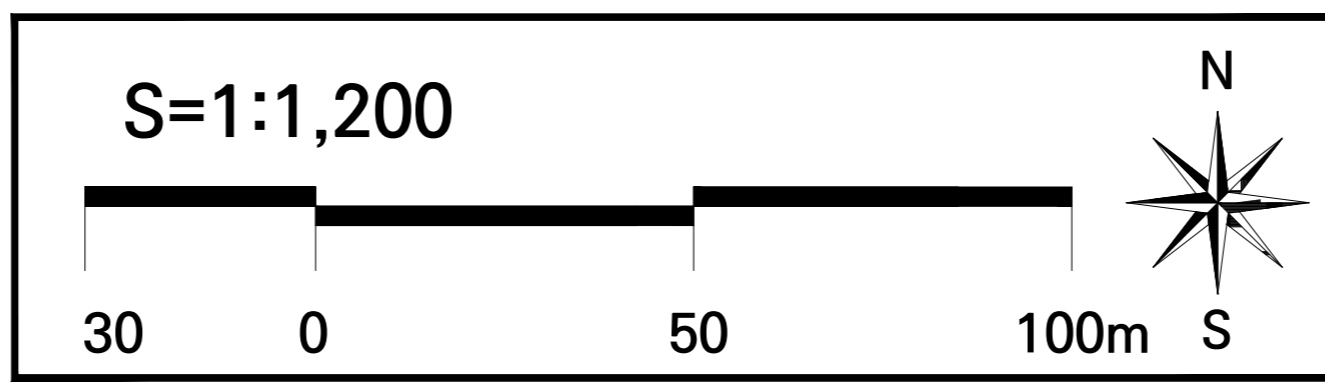
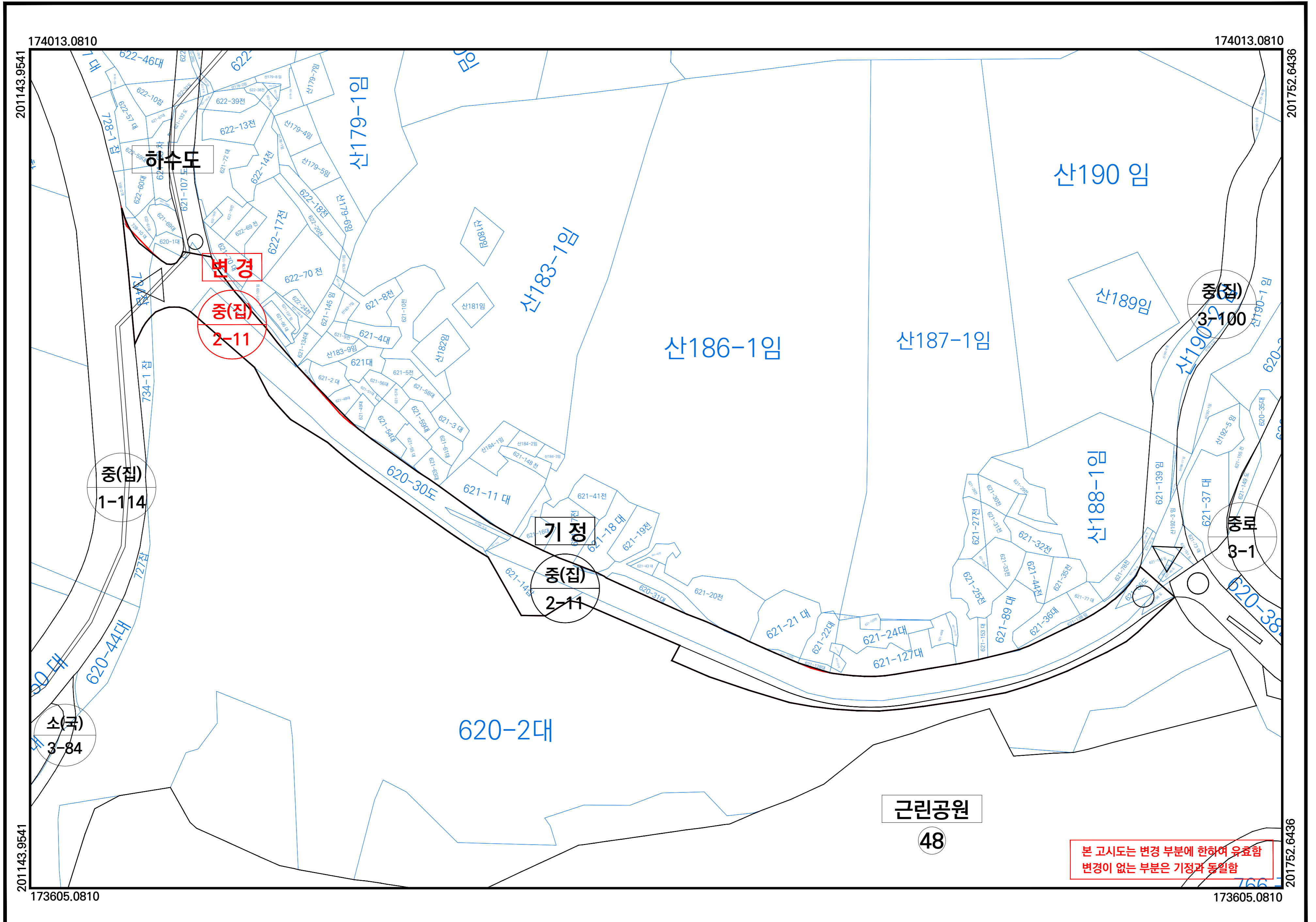


도시관리계획(중로2-11) 결정(변경) 지형도면고시도

- 연속지적도 -

도엽번호 : 01



□ 범 레 □

- 연속지적도
- 도시계획시설선(기정)
- 도시계획시설선(변경)

지정권자 : 부산광역시장
지정일자 : 2026년 06월 10일
고시년도 : 2026년 06월 10일
고시번호 : 부산광역시 고시 제2026 - 206호
작성년월일 : 2026년 06월 10일
저작권소유 및 발행자 : 부산광역시장

| 구 분 | 제 안 자 | | 입안 및 결정권자 | |
|-------|------------|------------|------------|------------|
| | 작 성 자 | 확 인 자 | 1 차 확인자 | 2 차 확인자 |
| 소 속 | 부산광역시 건설본부 | 부산광역시 건설본부 | 부산광역시 건설본부 | 부산광역시 건설본부 |
| 직 위 | 주 무 관 | 도로건설3팀장 | 주 무 관 | 도로건설3팀장 |
| 직 명 | 지방시설주사보 | 지방시설사무관 | 지방시설주사보 | 지방시설사무관 |
| 성 명 | 류 선 혜 | 박 정 화 | 류 선 혜 | 박 정 화 |
| 확 인 인 | | | | |

□ 행정 구역 □

1. 암남동

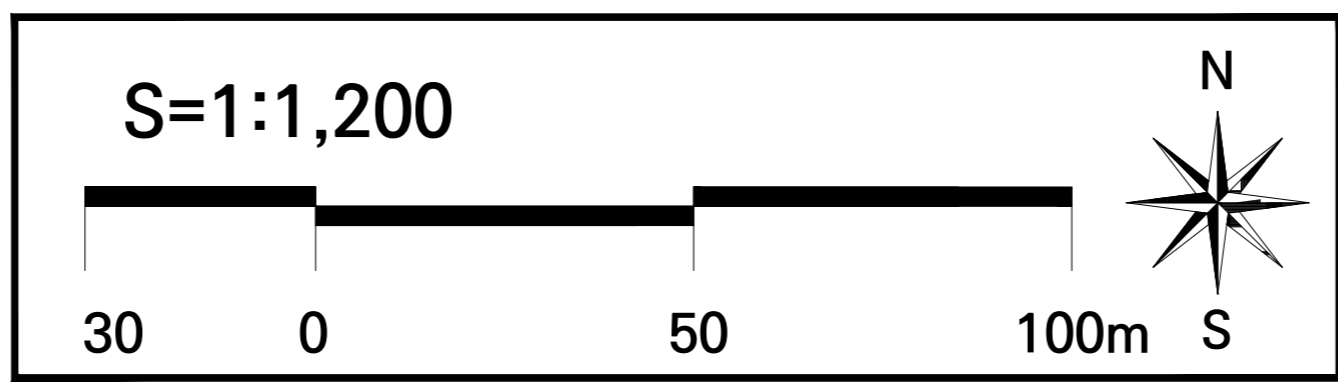
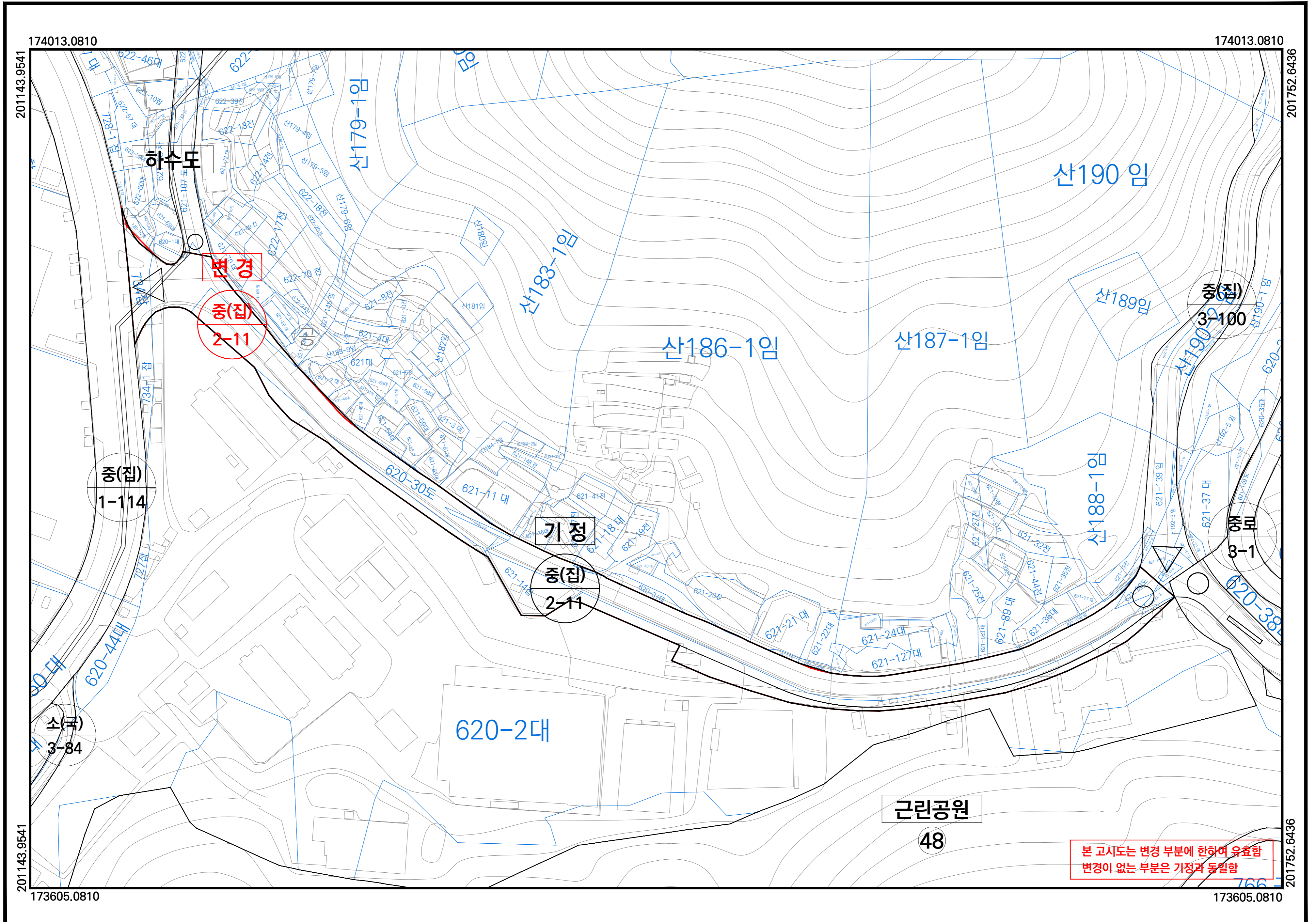
□ 인 점 도 엮 □

본 고시도는 변경 부분에 한하여 유효함
 변경이 없는 부분은 기정과 동일함

도시관리계획(중로2-11) 결정(변경) 지형도면고시도

- 지적현황도 -

도엽번호 : 01



□ 범례 □

- 연속지적도
- 도시계획시설선(기정)
- 도시계획시설선(변경)

지정권자 : 부산광역시장
 지정일자 : 2026년 06월 10일
 고시년도 : 2026년 06월 10일
 고시번호 : 부산광역시 고시 제2026 - 206호
 작성년월일 : 2026년 06월 10일
 저작권소유 및 발행자 : 부산광역시장

| 구분 | 제안자 | | 입안 및 결정권자 | |
|-----|------------|------------|------------|------------|
| | 작성자 | 확인자 | 1차확인자 | 2차확인자 |
| 소속 | 부산광역시 건설본부 | 부산광역시 건설본부 | 부산광역시 건설본부 | 부산광역시 건설본부 |
| 직위 | 주무관 | 도로건설3팀장 | 주무관 | 도로건설3팀장 |
| 직명 | 지방시설주사보 | 지방시설사무관 | 지방시설주사보 | 지방시설사무관 |
| 성명 | 류선혜 | 박정화 | 류선혜 | 박정화 |
| 확인인 | | | | |

□ 행정구역 □

1. 암남동

□ 인접도엽 □