

시민이 행복한
동북아 해양수도 부산



갈매길

아름다운 길, 걷고 싶은 부산

발행일자 : 2020. 6



목 차

○ 갈맷길 지도	2
○ 갈맷길 안내	4
○ 갈맷길 코스	6
○ 스탬프 찍는 장소, 방법	8
○ 갈맷길 완보를 위한 준비사항	10
○ 1~9코스 소개	12
○ 갈맷길 관리 기관	42
○ 완주 기록 및 완주 인증서	48



갈맷길 지도



갈맷길 안내

갈맷길이란?

- ◆ 갈맷길이란 부산의 상징인 '갈매기' 와 '길' 의 합성어이다.
- ◆ 부산 갈맷길은 사포지형(바다, 강, 산, 온천)인 부산의 지역적 특성을 담고 있어 바닷가를 걷다보면 어느덧 산속이고, 산을 벗어나면 강이 있고, 몸이 노곤하면 온천이 반겨주는 부산에만 있는 길이다.
- ◆ 부산 갈맷길은 고조선에서 현대 역사까지, 고대 예술에서 현대 예술까지, 놀이에서 현대 축제까지를 만날 수 있는 역사와 문화 그리고 축제의 길이다.
- ◆ 길걷기 정보사이트
부산광역시 busan.go.kr 분야별 정보 > 건강 > 건강 > 갈맷길 소개
(사)걷고싶은부산 greenwalking.org
- ◆ 인증서 발급처 (사)걷고싶은부산(051-505-2224)
부산광역시 연제구 중앙대로 1217 국제신문 2층
- ◆ 인센티브 갈맷길 9코스(700리) 완주 인증 시,
- 부산은행 갈맷길 적금 금리 우대
- 소정의 기념품(완주메달, 완주증)

갈맷길 도보여행시 유의사항

1. 갈맷길 도보 이용시간은 오전 8시부터 오후 6시(동절기 5시)까지입니다.
2. 충분한 준비운동으로 근육을 풀 후에 걷기를 시작하십시오.
3. 안내지도와 홈페이지를 통해 코스를 충분히 인지하여 지능노선을 벗어나지 않도록 유의하십시오.
4. 가급적 함께 걸으시고, 혼자 걸으실 때는 수시로 자기 위치와 안전여부를 가족이나 지인에게 알려주십시오.
5. 걸으면서 수시로 현재위치를 확인하시고, 긴급상황 시 경찰과 소방서에 현 위치를 알려주십시오.
6. 간편한 복장과 트레킹화를 착용하시고 갈증해소를 위해 마실 물을 지참하십시오.
7. 자동차가 다니는 도로변을 지날 때는 안전에 유의하십시오.

갈맷길을 이끄는 표시



방향유도 사인



이정표



인증대



종합안내판



안내리본



스토리텔링안내판

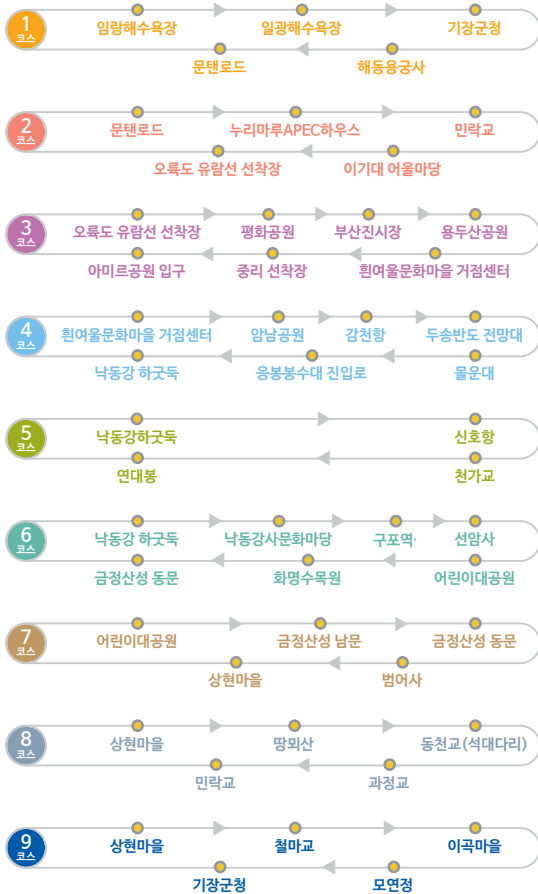
갈매길 코스

(난이도 상★★★★중★★★하★)

1코스 33.6km 10시간	1-1 구간 ★	12.2km / 4시간
	임랑해수욕장~칠암파출소~수산과학연구소~일평해수욕장~기장체육관~기장군청	
	1-2 구간 ★★★	21.4km / 6시간
	기장군청~죽성만~대변항~오량대~해동용궁사~송정해수욕장~문탠로드	
2코스 18.3km 6시간	2-1 구간 ★	5.7km / 2시간
	문탠로드~해운대해수욕장~동백섬(누리마루 APEC하우스)~민락교	
	2-2 구간 ★★★	12.6km / 4시간
	민락교~광안리해수욕장~동생말~어울마당~오륙도 유람선선착장	
3코스 41.0km 14시간	3-1 구간 ★★★	11.5km / 4시간
	오륙도 유람선선착장~신선대~UN기념공원(구)부산외국어대학교~부산진시장	
	3-2 구간 ★★★	15.8km / 5시간
	부산진시장~중산공원~초량성당~국제시장~자갈치시장~남항대교	
	3-3 구간 ★★★	13.7km / 5시간
	남항대교~절영해변길~감지해변선책로~태종대전망대~동삼혁신도시	
4코스 36.3km 13시간	4-1 구간 ★★★	13.0km / 4시간
	남항대교~송도해수욕장~송도해안 불레길~암남공원 입구~감천항	
	4-2 구간 ★★★	12.5km / 5시간
	감천항~두송빈도 전망대~물운대	
	4-3 구간 ★★★	10.8km / 4시간
	물운대~다대포해수욕장~응봉봉수대 입구~낙동강하굿둑	

5코스 42.1km 13시간	5-1 구간 ★★	22.0km / 6시간
	낙동강하굿둑~명지오션시티~신호대교~르노삼성자동차 부산공장~천가교	
	5-2 구간 ★★★	20.1km / 7시간
	천가교~연대봉~대항선착장~어음포~동선방조제~정가생태마을~천가교	
6코스 47.5km 15시간	6-1 구간 ★	13.2km / 4시간
	낙동강하굿둑~낙동강사문화미당~삼락생태공원~삼락 LC~구포역	
	6-2 구간 ★★★	23.0km / 7시간
	구포역~백양터널~운수사~선암사~성지곡수원지	
	6-3 구간 ★★	11.3km / 4시간
	구포역~화명생태공원~화명운동장~화명수목원~금정산성서문~금정산성 동문	
7코스 22.3km 9시간	7-1 구간 ★★	9.3km / 4시간
	성지곡수원지~만덕고개~금정산성 남문~금정산성 동문	
	7-2 구간 ★★	13.0km / 5시간
	금정산성 동문~북문~범어사~노포동 고속버스터미널~스포원파크~부산물게이트~상현마을	
8코스 17.2km 5시간	8-1 구간 ★★	10.2km / 3시간
	상현마을~평외산~명장정수사업소(회동지소)~동대교~동천교(석대다리)	
	8-2 구간 ★	7.0km / 2시간
	동천교(석대다리)~원동교~과곡교~좌수영교~APEC 나루공원~민락교	
9코스 20.5km 6시간	9-1 구간 ★★	11.5km / 3시간
	상현마을~장전2교~장전마을(칠마교)~보림교~이곡마을	
	9-2 구간 ★★	9.0km / 3시간
	이곡마을~모연정~기장군청	

스탬프 찍는 장소



스탬프 찍는 방법



갈매길 완보를 위한 준비사항

가. 목표하는 갈매길을 걷기 전에, 꼭 사전정보
(코스과 인증대 위치)를 익혀주세요.

부산광역시 (<http://www.busan.go.kr/health/galmaetgil01/>)

사단법인 걷고싶은부산 (www.greenwalking.org)

홈페이지에서 사전정보를 확인바랍니다.

나. 스탬프를 이용한 인증이 어려운 경우(인크 부족 또는 인증대 파손)
에는 인증사진으로 대체 가능합니다.

걷는 분의 얼굴과 인증대가 같이 나오도록 인증사진을 촬영해
주세요.

다. <QR코드를 이용한 갈매길 도보인증>

1. 부산광역시 홈페이지(www.busan.go.kr) 접속한 후에 회원가입 하기



<회원가입>은 홈페이지 우측 상단(빨간 테두리로 된 네모박스)에 있습니다.
<회원가입>후에 '아이디'와 '비밀번호'를 잘 기억해 두시길 바랍니다.

2. 스마트폰에 QR코드를 인식할 수 있는 앱 설치

이제 준비는 끝났습니다. 이제 갈매길 속으로^^

3. 도보인증대 우측 상단의 QR코드 읽히기

도보인증대 앞에 도착했다면 스마트폰을 꺼내 인증대 우측 상단에 있는
QR코드를 읽히십시오.



4. <웹 사이트 찾아보기> 터치하십시오.

5. <확인>을 누릅니다.

6. '아이디'와 '비밀번호'를 입력하십시오.

7.도보인증이 완료됩니다.

부산시청 홈페이지 > 분야별 정보 > 건강 > 건강 > 갈매길 도보인증 >

온라인 도보인증 확인하기 클릭 후

아이디와 비밀번호 입력하시면 QR코드 인증확인 가능합니다.

1코스 33.6km / 10시간 ★★

돌담을 두른 갯마을, 여린 불벌 아래 동네 아낙들이 삼삼오오 미역을 팔리고 있다. 그 옆 바닷가 덕장에는 오징어들이 해풍에 몸을 오그린다. 송정과 기장의 해안길에 들어앉은 포구마을에는 동해안에서 만나는 어느 어촌 풍경이 있다. 이런 곳곳한 갯마을이 도심과 지근거리에 있다는 자체가 정겹고 신선하다.

코스소개

1-1 구간 (12.2km / 4시간) ★

임랑해수욕장~칠암파출소~부경대학교 수산과학연구소~일광해수욕장
~기장체육관~기장군청

1-2 구간 (21.4km / 6시간) ★★

기장군청~죽성만~대변항~오랑대~해동용공사~송정해수욕장~문탠로드

찾아가는 길

- 임랑해수욕장 | 37, 180, 188, 기장군3, 기장군8-1, 기장군9
- 일광해수욕장 | 180, 182, 187, 188, 기장군2, 기장군3, 기장군8, 기장군8-1, 기장군9, 동해선(일광역)
- 기장군청 | 180, 181, 188, 기장군2, 기장군8-1
- 해동용공사 | 100, 139, 181
- 송정해수욕장 | 38, 39, 40, 63, 100, 100-1, 139, 141, 181, 182, 185, 200, 1001, 1003, 1011
- 문탠로드 | 39, 100, 139, 141, 200, 1003



1-1구간
기장군 임랑해수욕장

출처: 비지부산



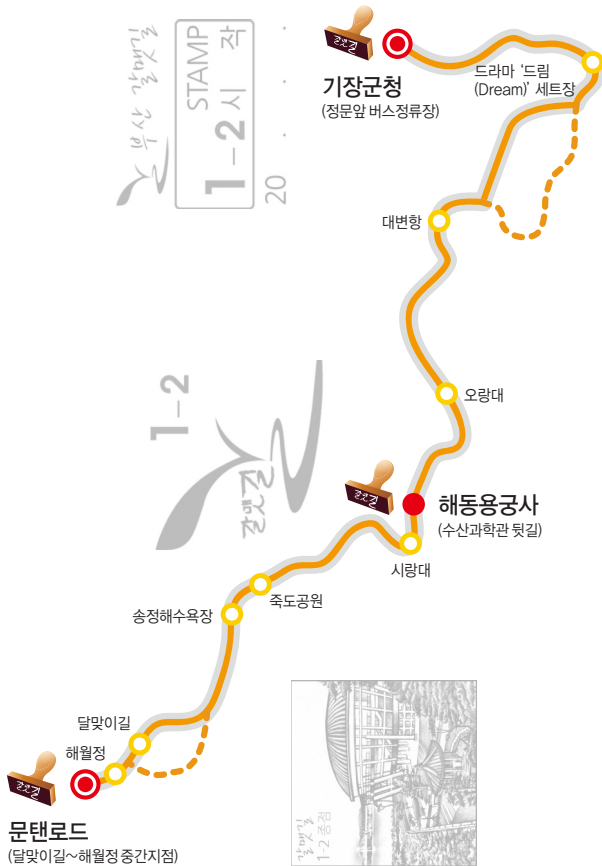
1-2구간
해운대구 청사포

출처: 비지부산

1-1 12.2km 4시간



1-2 21.4km 6시간



2코스 18.3km / 6시간 ★

깍아지른 해변 산책길 밑으로 감청빛 파도가 밀려와 철색하고 부서진다. 바다를 가로지르는 거대한 광안대교가 알록달록한 조각빛을 던지며 별빛, 달빛을 대신해 길을 밝힌다. 영화 '해운대', 드라마 '적도의 남자'를 촬영한 곳이 바로 이기대길이다.

코스소개

2-1 구간 (5.7km / 2시간) ★

문탠로드~해운대해수욕장~동백섬(누리마루 APEC하우스)
~민락교(우동항 삼거리, 해운대 방면)

2-2 구간 (12.6km / 4시간) ★★

민락교~광안리해수욕장~동생말~어울마당~오륙도 유람선선착장

찾아가는 길

- 문탠로드 | 39, 100, 139, 141, 200, 1003
- 해운대해수욕장 | 31, 38, 39, 63, 100, 100-1, 115-1, 139, 141, 181, 200, 307, 1001, 1003, 1011, 도시철도 2호선(해운대역)
- 민락교 | 38, 41, 83-1, 139, 307, 1003
- 광안리해수욕장 | 1, 38, 41, 42, 49, 62, 83, 83-1, 108, 도시철도 2호선(광안역)
- 이기대 입구 | 20, 22, 24, 27, 39, 131
- 오륙도 유람선선착장 | 24, 27, 131, 남구2

2-1구간

해운대구 동백섬 해안산책로

출처: 비짓부산



2-2구간

남구 이기대해맞이공원

출처: 비짓부산

2-1

5.7km
2시간



2-2

12.6km
4시간



3코스 41.0km / 14시간 ★★

신선대 꼭대기에서 내려다보는 광활한 컨테이너 부두도 색다르다. 한반도의 모든 비경이 태종대에 이르러 완성되었다고 해도 과언이 아닐 정도로 기기묘묘한 태종대는 국가지정 명승지답게 주변 경관이 단연 압권이다.

코스소개

3-1 구간 (11.5km / 4시간) ★★

오륙도 유람선착장~신선대~UN기념공원~(구)부산외국어대학교~부산진시장

3-2 구간 (15.8km / 5시간) ★★

부산진시장~중산공원~초량성당~국제시장~자갈치시장~남항대교

3-3 구간 (13.7km / 5시간) ★★

남항대교~절영해안산책로~감지해변산책로~태종대 전망대~동삼혁신도시

찾아가는 길

- 오륙도 유람선착장 | 24, 27, 131, 남구2
- UN기념공원 | 68, 134, 138, 138-1, 남구10
- 부산진시장 | 5-1, 22, 26, 27, 40, 41, 42, 43, 52, 57, 80, 81, 82, 99, 101, 111, 134, 167, 1000, 1003, 1004, 동구1-1, 도시철도 1호선(범일역)
- 자갈치시장 | 5-1, 6, 7, 8, 9, 11, 17, 26, 27, 30, 41, 61, 70, 71, 86, 87, 103, 113, 134, 1004, 도시철도 1호선(자갈치역)
- 흰여울문화마을 | 6, 7, 9, 70, 71, 82, 85, 508
- 태종대 유원지 입구 | 8, 30, 66, 88A, 101, 186, 1006
- 동삼혁신지구 | 8, 30, 66, 88A, 101, 186, 190



3-1구간
남구 신선대
출처: 비짓부산



3-2구간
동구 초량바구길 모노레일
출처: 비짓부산



3-3구간
영도구 광강이예술마을
출처: 비짓부산

3-1 11.5km 4시간



3-2 15.8km 5시간

순경로를 가다 보면

STAMP
3-2 시 작

20

상해거리

부산진시장
(범일2동 주민센터 앞)

부산근대역사관
보수동
책방골목
국제시장
강동시장
BIFF광장

용두산공원
(이순신장군 동상 옆
화장실 인근)

남항대교

현여울문화마을 거점센터
(절영해안산책로 입구)

3-2

3-3 13.7km 5시간

순경로를 가다 보면

STAMP
3-3 시 작

20

현여울문화마을 거점센터
(절영해안산책로 입구)

아미르공원
(국립해양박물관~한국해양수산
연수원 옆 입구공원)

종리선착장
(해양파출소
종리출장소 뒤편)

태종대
유원지 입구

3-3

4코스 36.3km / 13시간 ★★

기암괴석에 총총히 박힌 철제 산책로, 고래 조형물들이 천혜의 바다 풍광과 조화를 이루고 있다. 1억 년 전에 형성된 것으로 보이는 붉은 퇴적암 지층이 눈을 사로잡는다.

코스소개

4-1 구간 (13.0km / 4시간) ★★

남향대교~송도해수욕장~송도해안 볼레길~암남공원 입구~감천항

4-2 구간 (12.5km / 5시간) ★★

감천항~두송반도 전망대~물운대

4-3 구간 (10.8km / 4시간) ★★

물운대~다대포해수욕장~응봉봉수대 입구~낙동강하굿둑

찾아가는 길

- 현여울문화마을 | 6, 7, 9, 70, 71, 82, 85, 508
- 송도해수욕장 | 7, 26, 30, 71, 96
- 암남공원 | 7, 71
- 감천항 | 61, 96, 96-1, 161, 서구2-2, 사하구1, 사하구1-1, 사하구5, 사하구8, 사하구14, 사하구15
- 물운대 | 2, 3, 96, 96-1, 338, 1000, 사하구15, 도시철도 1호선(다대포해수욕장역)
- 낙동강하굿둑 | 2



4-1구간
서구 송도해안볼레길
출처: 비짓부산




4-2구간
사하구 물운대
출처: 제12회 사하관광사진 전국공모전(김무창)



4-3구간
사하구 다대포낙조분수
출처: 비짓부산

4-1 13.0km 4시간



4-2 12.5km 5시간



4-3 10.8km 4시간



5코스 42.1km / 13시간 ★★★

오밀조밀한 해안길, 흑백사진 같은 어촌마을과 골목길을 거닐다보면 먼 바다의 어느 외딴 섬에 와 있는 듯한 호젓함마저 느껴진다. 천혜의 비경을 간직한 해안선과 마치 동남 아시아 정글을 방불케 할 만큼 보존 상태가 양호한 천연 숲을 간직하고 있다.

코스소개

5-1 구간 (22.0km / 6시간) ★★

낙동강하굿둑~명지오션시티~신호대교~르노삼성자동차 부산공장~천가교

5-2 구간 (20.1km / 7시간) ★★★

천가교~연대봉~대항선착장~어음포~동선방조제~정거생태마을~천가교

찾아가는 길

- 낙동강 하굿둑 | 2
- 명지오션시티 | 58-1, 58-2, 168, 520, 1009, 강서구9-2, 강서구17, 강서구20
- 신호항 | 강서구9, 강서구17
- 천가교 | 58, 1009, 강서구1



5-1구간
사하구 을숙도

출처: 비짓부산




5-2구간
강서구 가덕도 연대봉

출처: 비짓부산

5-1 22.0km 6시간



5-2 20.1km 7시간



6코스 47.5km / 15시간 ★★★

낙동강이 외락 안길 듯 다가온다. 하굿둑에 막혀 속 시원히 흐르지 못하는 것이 강물들의 슬픔이지만, 이곳의 낙동강은 확실히 대하(大河)의 풍모가 있다. 성지곡에는 칩엽수들이 울울창창 숲의 제국을 이루고 있어 아이들이 가면 숲교실이 되고 어른들이 가면 산림욕장이 된다.

코스소개

6-1 구간 (13.2km / 4시간) ★

낙동강하굿둑~낙동강사문화미당~삼락생태공원~삼락 I.C~구포역

6-2 구간 (23.0km / 7시간) ★★★


구포역~백암터널~운수사~선암사~성지곡수원지

6-3 구간 (11.3km / 4시간) ★★

구포역~화명생태공원~화명운동장~화명수목원~금정산성서문~등문

찾아가는 길

- 낙동강 하굿둑 | 2
- 삼락생태공원 | 123, 126, 138-1
- 구포역 | 15, 33, 59, 110, 123, 124, 125, 126, 127, 128-1, 133, 148, 148-1, 160, 200, 307, 1004, 1009, 강서구5, 강서구7-2, 강서구11, 강서구13, 북구6, 김해8, 도시철도 3호선(구포역)
- 성지곡수원지 (어린이대공원) | 44, 54, 63, 81, 83-1, 103, 133, 부산진구17
- 화명수목원 | 금정구1
- 금정산성 동문 | 203



6-1구간

사상구 삼락생태공원

출처: 비짓부산



6-2구간(추천)

북구 구포무장예술길

출처: 비짓부산



6-3구간

북구 화명수목원

출처: 비짓부산

6-1 13.2km
4시간



6-2 23.0km
7시간



6-3 11.3km
4시간



7코스 22.3km / 9시간 ★★★

범어사 계곡의 물소리를 들으며 금정산 고당봉 정상 정취를 맛볼 수 있는 멋진 길이다. 능선에서는 낙동강의 모습이 한눈에 들어온다. 북문에서 동문으로 가는 고불고불한 길은 한 폭의 그림과 같다. 송림을 비롯해 다양한 수종의 나무들이 아름다운 숲을 이뤄 걷는 즐거움을 더해준다.

코스소개

7-1 구간 (9.3km / 4시간) ★★★

성지곡수원지~만덕고개~금정산성 남문~금정산성 동문

7-2 구간 (13.0km / 5시간) ★★★

동문~북문~범어사~노포동 고속버스터미널~스포원파크~부산통계아트~상현마을

찾아가는 길

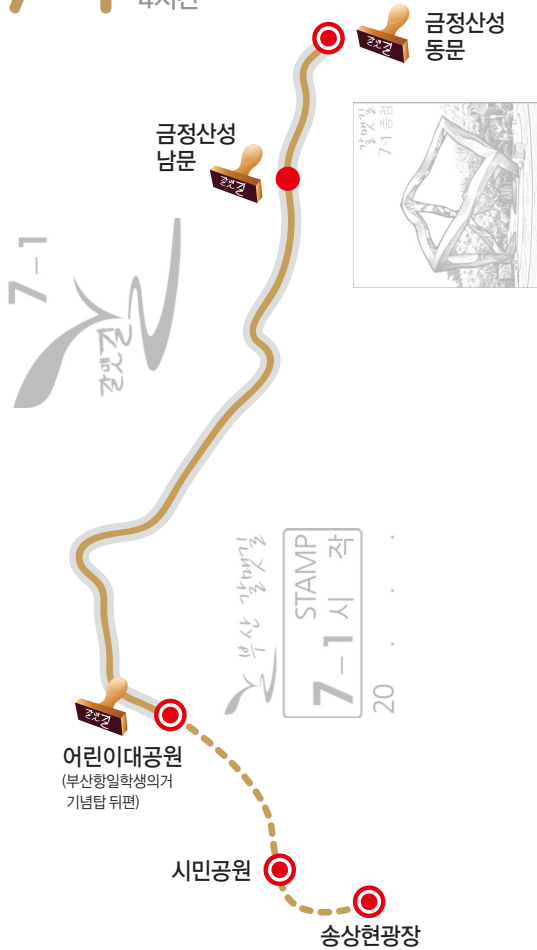
- 성지곡수원지(어린이대공원) | 44, 54, 63, 81, 83-1, 103, 133, 부산진구17
- 금정산성 남문, 동문 | 203
- 범어사 | 90
- 고속버스터미널 | 29, 37, 49, 50, 51, 58, 61, 80, 90, 131, 148, 300, 301, 1002, 금정구2-3, 양산11, 양산12, 양산16, 양산17, 양산132, 양산2100, 양산2300, 울산1127, 도시철도1호선(노포역)
- 상현마을 | 금정구3-1

7-1구간
금정구 금정산
출처: 비지부산



7-2구간
금정구 스포원파크
출처: 비지부산

7-1 9.3km
4시간



7-2 13.0km
5시간



8코스 17.2km / 5시간 ★

해안길이 동적이라면 회동수원지길은 정적이다. 수영강의 흐름을 막아 조성하였으며 부산의 식수원으로 사용되다가 2010년 일반인에게 개방되었다. 길을 걷다 멈춰 서면 새소리와 바람에 흔들리는 나무 소리뿐. 정적이 가득한 곳이다. 그래서 회동수원지길은 해안길만으로는 부족한 2%를 채워주는 길이 될 수 있다.

코스소개

8-1 구간 (10.2km / 3시간) ★★

상현마을~땅뫼산~명장정수사업소(회동지소)~동대교~동천교(석대다리)

8-2 구간 (7.0km / 2시간) ★

동천교(석대다리)~원동교~과정교~좌수영교~APEC 나루공원~민락교

찾아가는 길

- 상현마을 | 금정구3-1
- 동천교(석대다리) | 36, 105, 129-1, 183, 189, 1010, 금정구6
- 수영4호교(과정교) | 100, 100-1
- 민락교 | 38, 41, 83-1, 139, 307, 1003



8-1구간
금정구 회동수원지
출처: 비짓부산



8-2구간
해운대구 APEC 나루공원
출처: 비짓부산

8-1 10.2km 3시간



8-2 7.0km 2시간



9코스 20.5km / 6시간 ★★

철마천과 이곡천을 따라가다 아홉산과 일광산 허리를 휘감아 걷는 길이다. 들머리는 회동수원지 거점 마을인 선동 상현마을이며 철마천이 수원지로 들기 전 만나는 진명교에서 바라보는 구골창의 풍광은 정겹고도 고즈넉한 맛이다. 사람의 간섭이 크게 없었던 곳이라 원앙들도 나래를 잡고 쉰다. 지나는 사람 누구나 걸음을 멈추고 풍경과 하나가 되고 싶은 곳이다.

코스소개

9-1 구간 (11.5km / 3시간) ★★

상현마을~장전2교~장전마을(철마교)~보림교~이곡마을

9-2 구간 (9.0km / 3시간) ★★

이곡마을~모연정~기장군청

찾아가는 길

- 상현마을 | 금정구3-1
- 이곡마을 | 73
- 기장군청 | 180, 181, 188, 기장군2, 기장군8-1

9-1구간

금정구 상현마을

출처: 비지부산



9-2구간

기장군 모연정



메 모

Handwriting practice lines for page 44, consisting of 15 horizontal dotted lines.



메 모

Handwriting practice lines for page 45, consisting of 15 horizontal dotted lines.



메

모

Handwriting practice lines for the character '메' on page 46.



메

모

Handwriting practice lines for the character '메' on page 47.

갈맷길 완주 기록

코스	도보일자	도보시간	도보거리
1	1 년 월 일	시간 분	km
	2 년 월 일	시간 분	km
2	1 년 월 일	시간 분	km
	2 년 월 일	시간 분	km
3	1 년 월 일	시간 분	km
	2 년 월 일	시간 분	km
	3 년 월 일	시간 분	km
4	1 년 월 일	시간 분	km
	2 년 월 일	시간 분	km
	3 년 월 일	시간 분	km
5	1 년 월 일	시간 분	km
	2 년 월 일	시간 분	km
6	1 년 월 일	시간 분	km
	2 년 월 일	시간 분	km
	3 년 월 일	시간 분	km
7	1 년 월 일	시간 분	km
	2 년 월 일	시간 분	km
8	1 년 월 일	시간 분	km
	2 년 월 일	시간 분	km
9	1 년 월 일	시간 분	km
	2 년 월 일	시간 분	km

No.

갈맷길 완주 인증서

사 진

성명 / Name

생년월일 / Date of birth

주소 / Address

귀하는 갈맷길 전구간(9개 코스 21개 구간, 278.8km)을 모두 완주하였음을 인증합니다.

 년 월 일

(사)걷고싶은부산