

[연제구]

(앞쪽)

제 1 호

보호구역 지정 시설 명	거학초등학교	구분	초등학교 주거복지시설
소재지	부산광역시 연제구 교대로24번길 36 (전화번호: 502-4249)		
지정일자	1998 년 10월 21일	지정시설의 시설장 성 명 한 윤 갑	

보호구역 내 시설물 설치내용

일련 번호	구간별	연장 거리 (m)	도로 폭 (m)	시설물 설치내용	
1	교대로	222	15	○신호기(기): 1 ○안전표지(개): 9 ○횡단보도(개소): 5 ○블라드(개소) : 15 ○교통단속카메라(대): 1	○보도설치(a): 4.9 ○도로반사경(개): 2 ○과속방지턱(개): 2 ○미끄럼방지시설(개소): 1 ○노면표시(개) : 4
2	교대로24번길	350	9	○통합안전표지(개): 1 ○안전표지(개): 9 ○횡단보도(개소): 3 ○노면표시(개) : 4	○방호울타리(m): 60 ○보도설치(a): 5.1 ○도로반사경(개): 1 ○과속방지턱(개): 3 ○불법주정차CCTV(대) :1
3	교대로16번길	400	8	○신호기(기): 1 ○안전표지(개): 7 ○횡단보도(개소): 4	○방호울타리(m):110 ○보도설치(a): 5.0 ○과속방지턱(개): 3 ○노면표시(개) : 2
4	중앙대로 1235번길	130	10	○통합안전표지(개): 1 ○안전표지(개): 5 ○횡단보도(개소): 3	○방호울타리(m): 94 ○보도설치(a): 1.4 ○과속방지턱(개):2 ○노면표시(개) : 3
5	중앙대로 1251번길	215	5	○통합안전표지(개): 2 ○안전표지(개): 4 ○횡단보도(개소): 1	○과속방지턱(개): 2 ○노면표시(개) : 1
6	여고로	160	12	○안전표지(개): 6 ○횡단보도(개소): 4	○노면표시(개) : 4 ○다목적CCTV(대) :1

작성자 행정7급 (성명) 이 경 현 (인)

(뒷 쪽)

보호구역 지정 시설 주변 약도



현장 사진



[연제구]

제 2 호

(앞쪽)

보호구역 지정 시설 명	남문초등학교	구분	초등학교 주거복지시설
소재지	부산광역시 연제구 법원북로 23 (전화번호: 507-0521)		
지정일자	2002년 4월 26일	지정시설의 시설장 성 명 김 선 준	

보호구역 내 시설물 설치내용

일련 번호	구간별	연장 거리 (m)	도로 폭 (m)	시설물 설치내용	
1	법원북로	500	15	○신호기(기): 9 ○통합안전표지(개):2 ○안전표지(개):20 ○횡단보도(개소):9 ○다목적CCTV(대) :2 ○불법주정차CCTV(대) :1	○방호울타리(m):620 ○보도설치(a): 25 ○과속방지턱(개):1 ○미끄럼방지시설(개소):6 ○노면표시(개) :25
2	법원북로3번길	110	8	○안전표지(개):6 ○횡단보도(개소):1	○방호울타리(m):57 ○보도설치(a): 2 ○과속방지턱(개):1 ○노면표시(개) :4
3	아시아드대로 82번길	120	8	○신호기(기): 1 ○안전표지(개): 4 ○횡단보도(개소): 1	○보도설치(a): 2 ○과속방지턱(개):1 ○노면표시(개) :3 ○불법주정차CCTV(대) :1
4	여고로52번길	200	6	○안전표지(개):5 ○노면표시(개) :3	
5	아시아드대로 108번길	420	6	○안전표지(개):5 ○노면표시(개) :3	

작성자 행정7급 (성명) 이 경 현 (인)

(뒷 쪽)

보호구역 지정 시설 주변 약도



현장 사진



[연제구]
(앞쪽)

제 3 호

보호구역 지정 시설 명	부산교육대학교부설초등학교	구분	초등학교 주거복지시설
소재지	부산광역시 연제구 교대로 24 (전화번호: 500-7500)		
지정일자	1996년 5월 27일	지정시설의 시설장 성 명 황세연	

보호구역 내 시설물 설치내용

일련 번호	구간별	연장 거리 (m)	도로 폭 (m)	시설물 설치내용	
1	법원북로	250	20	○신호기(기): 7 ○통합안전표지(개):1 ○안전표지(개): 7 ○횡단보도(개소): 6 ○노면표시(개) : 14	○방호울타리(m):100 ○보도설치(a): 5 ○과속방지턱(개): 1 ○미끄럼방지시설(개소): 1
2	황새알로	280	9	○신호기(기): 4 ○통합안전표지(개): 1 ○안전표지(개): 7 ○횡단보도(개소): 3 ○노면표시(개) : 10	○방호울타리(m): 200 ○보도설치(a): 5.6 ○과속방지턱(개): 2 ○미끄럼방지시설(개소): 2
3	교대로	350	8	○신호기(기): 7 ○통합안전표지(개): 1 ○안전표지(개): 7 ○횡단보도(개소): 3 ○볼라드(개소) : 5 ○노면표시(개) : 10	○보도설치(a): 14 ○과속방지턱(개): 5 ○미끄럼방지시설(개소): 3 ○불법주정차CCTV(대) :1
4	법원북로65번길	130	8	○신호기(기): 1 ○통합안전표지(개):1 ○안전표지(개): 7 ○횡단보도(개소): 2 ○노면표시(개) : 8	○방호울타리(m):30 ○보도설치(a): 1 ○미끄럼방지시설(개소): 1
5	여고로	340	20	○안전표지(개): 5 ○노면표시(개) : 4	○횡단보도(개소): 1 ○다목적CCTV(대): 1

작성자 행정7급 (성명) 이 경 현 (인)

(뒷 쪽)

보호구역 지정 시설 주변 약도



현장 사진



[연제구]

제 4 호

(앞쪽)

보호구역 지정 시설 명	고은유치원	구분	유치원 주거복지시설
소재지	부산광역시 연제구 거제1동 212-2 (전화번호: 520-9070)		
지정일자	2001년 5월 15일	지정시설의 시설장 성 명 김 방 자	

보호구역 내 시설물 설치내용

일련 번호	구간별	연장 거리 (m)	도로 폭 (m)	시설물 설치내용	
1	교대로	222	15	○신호기(기): 2 ○안전표지(개): 12 ○횡단보도(개소): 4 ○볼라드(개소) : 15 ○노면표시(개) : 10	○보도설치(a): 4.9 ○도로반사경(개): 2 ○과속방지턱(개): 3 ○미끄럼방지시설(개소): 1
2	교대로24번길	350	9	○통합안전표지(개): 1 ○안전표지(개): 10 ○횡단보도(개소): 4 ○노면표시(개) : 10	○방호울타리(m): 60 ○보도설치(a): 5.1 ○도로반사경(개): 1 ○과속방지턱(개): 3
3	교대로16번길	400	8	○신호기(기): 1 ○안전표지(개): 13 ○횡단보도(개소): 4 ○노면표시(개) : 12	○보도설치(a): 5.0 ○과속방지턱(개): 4 ○미끄럼방지시설(개소): 1
4	중앙대로 1235번길	130	10	○통합안전표지(개): 1 ○안전표지(개): 8 ○횡단보도(개소): 3 ○노면표시(개) : 8	○방호울타리(m): 94 ○보도설치(a): 1.4 ○과속방지턱(개): 2 ○미끄럼방지시설(개소): 1
5	중앙대로 1251번길	215	5	○통합안전표지(개): 2 ○안전표지(개): 7 ○횡단보도(개소): 2	○과속방지턱(개): 2 ○노면표시(개) : 4
6	여고로	160	12	○교통단속카메라(대): 1 ○안전표지(개): 6 ○횡단보도(개소): 4	○노면표시(개) : 4

작성자 행정7급 (성명) 이 경 현 (인)

(뒷 쪽)

보호구역 지정 시설 주변 약도



현장 사진



[연제구]

제 5 호

(앞쪽)

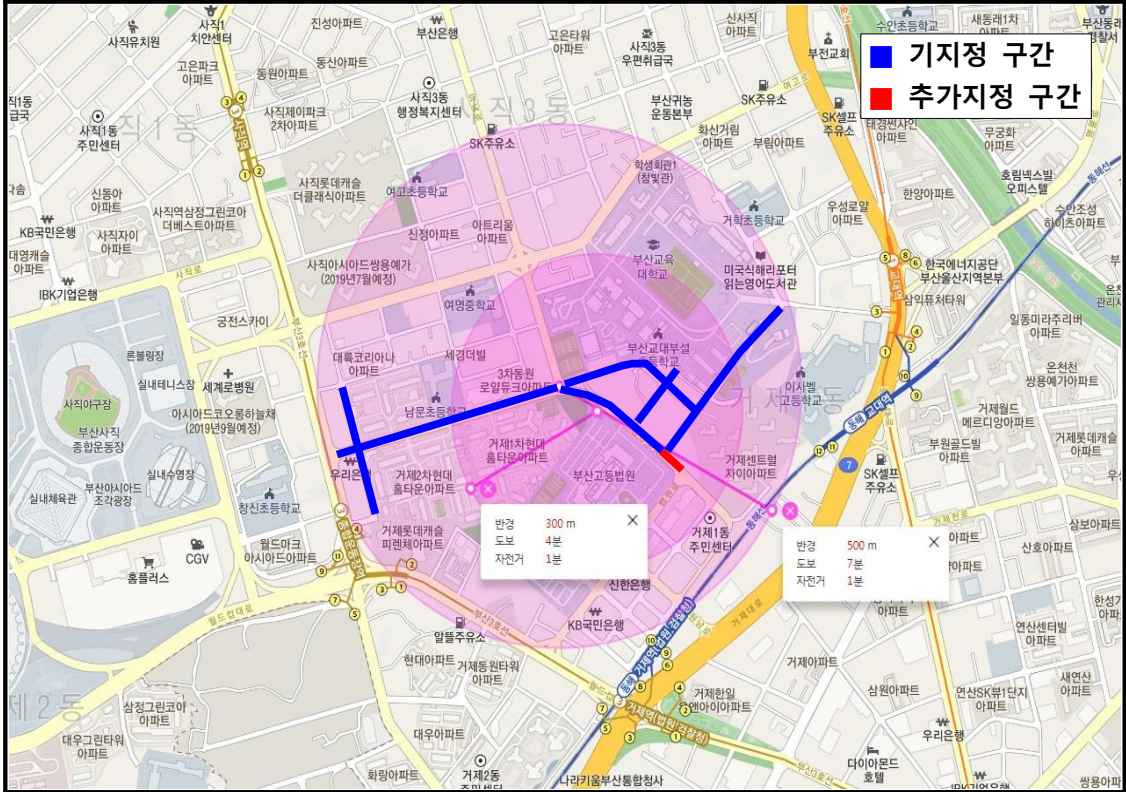
보호구역 지정 시설 명	부산법원어린이집	구분	어린이집
			주거복지시설
소재지	부산광역시 연제구 법원로 31(거제동) (전화번호: 051-501-3357, FAX: 501-5527)		
지정일자 (확대지정일)	2019년 5월 16일	지정시설의 시설장 성 명 :이주영	

보호구역 내 시설물 설치내용

일련 번호	구간별 (개선연도, 사업비)	연장 거리 (m)	도로 폭 (m)	시설물 설치내용
1	법원북로	70	15	○신호기(기): 1 ○안전표지(개): 4 ○보도(a) :2.1 ○횡단보도(개소):1 ○과속방지턱(개):3 ○다목적CCTV(대) :1

작성자 행정7급 (성명) 이 경 현 (인)

어린이 보호구역 주변 약도



현장 사진



[연제구]

제 6 호

(앞쪽)

보호구역 지정 시설 명	창신초등학교	구분	초등학교
			주거복지시설
소재지	부산광역시 연제구 거제2동 897-3 (전화번호: 506-0393)		
지정일자	1996년 5월 27일	지정시설의 시설장 성 명 허 상 녕	

보호구역 내 시설물 설치내용

일련 번호	구간별	연장 거리 (m)	도로 폭 (m)	시설물 설치내용	
1	종합운동장로12번길	180	10	○신호기(기): 2 ○안전표지(개):7 ○횡단보도(개소):4 ○볼라드(개소) :4 ○노면표시(개) :8 ○불법주정차CCTV(대) :1	○방호울타리(m):110 ○보도설치(a): 3 ○도로반사경(개):1 ○과속방지턱(개):3 ○미끄럼방지시설(개소):1 ○다목적CCTV(대): 1
2	종합운동장로	390	25	○신호기(기): 1 ○통합안전표지(개):7 ○횡단보도(개소):1 ○볼라드(개소) : 2 ○노면표시(개) :6 ○불법주정차CCTV(대) :1	○방호울타리(m):50 ○보도설치(a): 4 ○과속방지턱(개):1 ○과속단속카메라:1 ○다목적CCTV(대): 1
3	아시아드대로	330	25	○신호기(기): 1 ○횡단보도(개소): 1 ○노면표시(개) :4	○방호울타리(m):30 ○보도설치(a): 4 ○다목적CCTV(대): 1
4	종합운동장로28번길	115	6	○안전표지(개): 3 ○노면표시(개) :2	
5	여고로14번길	235	6	○안전표지(개): 7 ○노면표시(개) :4 ○불법주정차CCTV(대) :2	○과속방지턱(개):1 ○도로반사경(개):1
6	아시아드대로107번길	120	4	○횡단보도(개소):1 ○미끄럼방지시설(개소):2	○과속방지턱(개):2 ○방호울타리(m):112
7	여고로12번길	50	5	○횡단보도(개소):1 ○미끄럼방지시설(개소):1	○과속방지턱(개):1 ○노면표시(개) :1
8	종합운동장로40번길	120	5	○횡단보도(개소):1 ○미끄럼방지시설(개소):1	○과속방지턱(개):1 ○방호울타리(m):112

작성자 행정7급 (성명) 이 경 현 (인)

(뒷 쪽)

보호구역 지정 시설 주변 약도



현장 사진



[연제구]

제 7 호

(앞쪽)

보호구역 지정 시설 명	창신초등학교병설유치원	구분	초등학교
			주거복지시설
소재지	부산광역시 연제구 거제2동 897-3 (전화번호:)		
지정일자	2014	지정시설의 시설장 성 명 허 상 녕	

보호구역 내 시설물 설치내용

일련 번호	구간별	연장 거리 (m)	도로 폭 (m)	시설물 설치내용	
1	종합운동장로 12번길	180	10	○신호기(기): 2 ○안전표지(개):7 ○횡단보도(개소):4 ○볼라드(개소) :4 ○노면표시(개) :6	○방호울타리(m):110 ○보도설치(a): 3 ○도로반사경(개):1 ○과속방지턱(개):3 ○미끄럼방지시설(개소):1
2	종합운동장로	390	25	○신호기(기): 1 ○통합안전표지(개):4 ○횡단보도(개소):2 ○볼라드(개소) : 2 ○노면표시(개) :6	○방호울타리(m):50 ○보도설치(a): 4 ○과속방지턱(개):1
3	아시아드대로	330	25	○신호기(기): 1 ○횡단보도(개소):2 ○노면표시(개) :4	○방호울타리(m):30 ○보도설치(a): 4
4	종합운동장로28번길	115	6	○안전표지(개): 19 ○노면표시(개) :6	○CCTV(개): 1
5	여고로14번길	235	6	○안전표지(개): 22 ○노면표시(개) :4	○과속방지턱(개):1 ○도로반사경(개):1
6	아시아드대로107번길	120	4		
7	여고로12번길	50	5		
8	종합운동장로40번길	120	5		

작성자 행정7급 (성명) 이 경 현 (인)

(뒷 쪽)

보호구역 지정 시설 주변 약도



현장 사진



[연제구]

제 8 호

(앞쪽)

보호구역 지정 시설 명	하나둘어린이집	구분	어린이집 주거복지시설
소재지	부산광역시 연제구 여고로14번길 47 (전화번호: 503-3077)		
지정일자	2010년 7월 26일	지정시설의 시설장 성 명 강 영 옥	

보호구역 내 시설물 설치내용

일련 번호	구간별	연장 거리 (m)	도로 폭 (m)	시설물 설치내용	
1	여고로14번길	325	60	○안전표지(개): 7 ○횡단보도(개소): 1 ○노면표시(개) :8	○보도설치(a): 1 ○과속방지턱(개):1 ○미끄럼방지시설(개소):4
2	종합운동장로 28번길	120	25	○안전표지(개): 5 ○횡단보도(개소): 3 ○노면표시(개) :4	○방호울타리(m) : 50 ○미끄럼방지시설(개소):2
3	종합운동장로	420	15	○안전표지(개): 8 ○횡단보도(개소): 5 ○노면표시(개) :5	○방호울타리(m) : 10 ○과속방지턱(개):4 ○미끄럼방지시설(개소):1

작성자 행정7급 (성명) 이 경 현 (인)

(뒷 쪽)

보호구역 지정 시설 주변 약도



현장 사진



[연제구]

제 9 호

(앞쪽)

보호구역 지정 시설 명	거성유치원	구분	유치원
			주거복지시설
소재지	부산광역시 연제구 거제3동 740-5번지 (전화번호: 852-5697)		
지정일자	2000년 12월 26일	지정시설의 시설장 성 명 고 은 태	

보호구역 내 시설물 설치내용

일련 번호	구간별	연장 거리 (m)	도로 폭 (m)	시설물 설치내용	
1	거제대로136번길	200	12	○신호기(기): 1 ○통합안전표지(개):2 ○안전표지(개): 11 ○횡단보도(개소): 4 ○노면표시(개) :16	○방호울타리(m):200 ○보도설치(a): 8 ○도로반사경(개): 4 ○과속방지턱(개):6 ○미끄럼방지시설(개소):1
2	거제시장로21번길	230	10	○신호기(기): 1 ○통합안전표지(개):2 ○안전표지(개): 11 ○횡단보도(개소): 1 ○노면표시(개) :19	○보도설치(a): 0.5 ○과속방지턱(개):3 ○미끄럼방지시설(개소):1

작성자 행정7급 (성명) 이 경 현 (인)

(뒷 쪽)

보호구역 지정 시설 주변 약도



현장 사진



[연제구]

제 10 호

(앞쪽)

보호구역 지정 시설 명	거제초등학교	구분	초등학교 주거복지시설
소재지	부산광역시 연제구 거제4동 678-152 (전화번호: 506-0375)		
지정일자	1996년 5월 25일	지정시설의 시설장 성 명 정 미 조	

보호구역 내 시설물 설치내용

일련 번호	구간별	연장 거리 (m)	도로 폭 (m)	시설물 설치내용	
1	해맞이로31번길	370	10	○신호기(기): 1 ○안전표지(개): 7 ○횡단보도(개소): 2 ○불법주정차CCTV(대) :1	○노면표시(개) :15 ○방호울타리(m):300 ○보도설치(a): 7 ○도로반사경(개): 2 ○과속방지턱(개):3 ○미끄럼방지시설(개소):2
2	해맞이로43번길	150	8	○안전표지(개): 3 ○횡단보도(개소): 1	○노면표시(개) :2 ○과속방지턱(개):1 ○미끄럼방지시설(개소):1
3	해맞이로	390	10	○신호기(기): 1 ○과속단속카메라(대): 1 ○통합안전표지(개):1 ○안전표지(개): 7 ○횡단보도(개소): 3	○노면표시(개) :10 ○방호울타리(m):200 ○보도설치(a): 7.8 ○도로반사경(개): 3 ○과속방지턱(개):6 ○미끄럼방지시설(개소):1
4	해맞이로31번가길	100	8	○통합안전표지(개):2	○노면표시(개) :2 ○방호울타리(m):100

작성자 행정7급 (성명) 이 경 현 (인)

(뒷 쪽)

보호구역 지정 시설 주변 약도



현장 사진



[연제구]

제 11 호

(앞쪽)

보호구역 지정 시설 명	거제병설유치원	구분	유치원 주거복지시설
소재지	부산광역시 연제구 거제4동 676-152 (전화번호 : 506-0374)		
지정일자	1996년 5월 27일	지정시설의 시설장 성 명 정 현 열	

보호구역 내 시설물 설치내용

일련 번호	구간별	연장 거리 (m)	도로 폭 (m)	시설물 설치내용	
1	해맞이로31번길	370	10	○신호기(기): 1 ○안전표지(개): 7 ○횡단보도(개소): 2 ○불법주정차CCTV(대) :1	○노면표시(개) :15 ○방호울타리(m):300 ○보도설치(a): 7 ○도로반사경(개): 2 ○과속방지턱(개):3 ○미끄럼방지시설(개소):2
2	해맞이로43번길	150	8	○안전표지(개): 3 ○횡단보도(개소): 1	○노면표시(개) :2 ○과속방지턱(개):1 ○미끄럼방지시설(개소):1
3	해맞이로	390	10	○신호기(기): 1 ○과속단속카메라(대): 1 ○통합안전표지(개):1 ○안전표지(개): 7 ○횡단보도(개소): 3	○노면표시(개) :10 ○방호울타리(m):200 ○보도설치(a): 7.8 ○도로반사경(개): 3 ○과속방지턱(개):6 ○미끄럼방지시설(개소):1
4	해맞이로31번가길	100	8	○통합안전표지(개):2	○노면표시(개) :2 ○방호울타리(m):100

작성자 행정7급 (성명) 이 경 현 (인)

보호구역 지정 시설 주변 약도



현장 사진



[연제구]

제 12 호

(앞쪽)

보호구역 지정 시설 명	연동초등학교	구분	초등학교 주거복지시설
소재지	부산광역시 연제구 연산1동 799 (전화번호: 853-7172)		
지정일자	1998년 10월 24일	지정시설의 시설장 성 명 진 군 호	

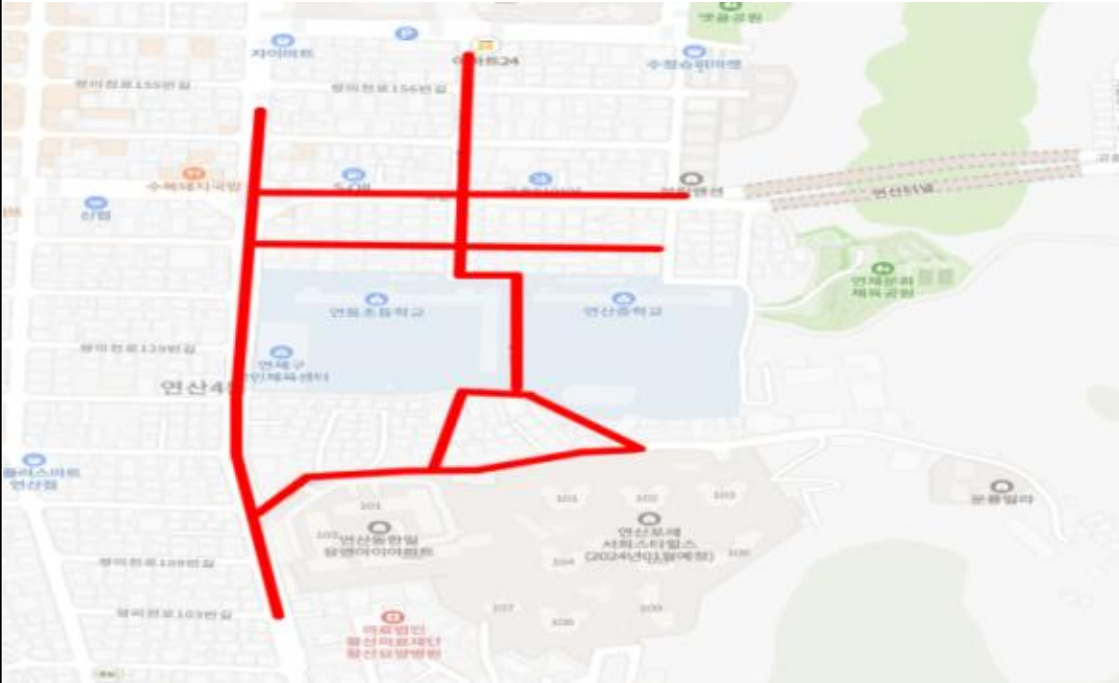
보호구역 내 시설물 설치내용

일련 번호	구간별	연장 거리 (m)	도로 폭 (m)	시설물 설치내용	
1	고분로	185	18	○신호기(기): 3 ○다기능CCTV(대): 2 ○통합안전표지(개):1 ○안전표지(개):9 ○횡단보도(개소):5 ○노면표시(개) :3	○방호울타리(m):300 ○보도설치(a): 7 ○도로반사경(개): 2 ○과속방지턱(개):1 ○미끄럼방지시설(개소): 1 ○과속단속카메라: 1
2	고분로56번길	70	6	○신호기(기): 1 ○안전표지(개):10 ○횡단보도(개소):1 ○노면표시(개) :2	○보도설치(a): 1.2 ○도로반사경(개): 1 ○과속방지턱(개):2 ○미끄럼방지시설(개소):1 ○속도디스플레이: 1
3	고분로55번길	145	8	○신호기(기): 1 ○통합안전표지(개):1 ○안전표지(개):8 ○횡단보도(개소):3 ○방호울타리(m):130	○과속방지턱(개):2 ○미끄럼방지시설(개소):1 ○고원식횡단보도(개소):2 ○볼라드(개소) :7 ○노면표시(개) :2
4	쌍미천로142번길	200	6	○안전표지(개):8 ○노면표시(개) :2	○과속방지턱(개):2 ○미끄럼방지시설(개소):1
5	쌍미천로	550	12	○안전표지(개):8 ○다기능CCTV(대): 3 ○노면표시(개):3 ○횡단보도(개소):6	○과속방지턱(개):4 ○미끄럼방지시설(개소):2
6	묘봉산로 4 ~ 묘봉산로 21-2	220	6	○안전표지(개):4 ○노면표시(개):3	○과속방지턱(개):2
7	묘봉산로11번길 4 ~ 묘봉산로11번길 16	78	4		
8	묘봉산로 21-1 ~ 묘봉산로 11번길 24	75	3		

작성자 행정7급 (성명) 이 경 현 (인)

(뒷 쪽)

보호구역 지정 시설 주변 약도



현장 사진



[연제구]

제 13 호

(앞쪽)

보호구역 지정 시설 명	연동초등학교병설유치원	구분	유치원 주거복지시설
소재지	부산광역시 연제구 고분로56번길 40 (전화번호: 715-8806)		
지정일자	2020년07월24일	지정시설의 시설장 성 명 윤 현 숙	

보호구역 내 시설물 설치내용

일련 번호	구간별	연장 거리 (m)	도로 폭 (m)	시설물 설치내용	
1	고분로(쌍미천로148~고분로63)	185	18	○신호기(기): 3 ○통합안전표지(개):1 ○안전표지(개):9 ○횡단보도(개소):5 ○노면표시(개) :3	○방호울타리(m):400 ○보도설치(a): 7 ○도로반사경(개): 2 ○과속방지턱(개):1 ○미끄럼방지시설(개소): 1 ○과속단속카메라: 1
2	고분로56번길(고분로56번길2~연동초등학교후문)	75	6	○신호기(기): 1 ○안전표지(개):10 ○횡단보도(개소):1 ○노면표시(개) :2	○보도설치(a): 1.2 ○도로반사경(개): 1 ○과속방지턱(개):2 ○미끄럼방지시설(개소):1
3	고분로55번길(쌍미천로162번길20~고분로57)	145	8	○신호기(기): 1 ○통합안전표지(개):1 ○안전표지(개):8 ○횡단보도(개소):3 ○고원식횡단보도(개소):2 ○블라드(개소) :7 ○노면표시(개) :2	○과속방지턱(개):2 ○미끄럼방지시설(개소):1 ○방호울타리(m):130
4	쌍미천로142번길(쌍미천로142~고분로68번길8)	230	6	○안전표지(개):8 ○노면표시(개) :2	○과속방지턱(개):2 ○미끄럼방지시설(개소):1
5	쌍미천로(154~105)	500	12	○안전표지(개):8 ○노면표시(개):3 ○횡단보도(개소):6	○과속방지턱(개):4 ○미끄럼방지시설(개소):2
6	고분로68번길(고분로68번길2~고분로68번길8)	45	6	○노면표시(개):5 ○횡단보도(개소):1	

작성자 행정7급 (성명) 이 경 현 (인)

(뒷 쪽)

어린이보호구역 지정신청 시설 주변 약도



어린이보호구역 지정신청 시설 현황 사진



[연제구]

제 14 호

(앞쪽)

보호구역 지정 시설 명	연서초등학교	구분	초등학교 주거복지시설
소재지	부산광역시 연제구 연산1동 583-3 (전화번호: 790-5400)		
지정일자	1997년 6월 26일	지정시설의 시설장 성 명 김 수 성	

보호구역 내 시설물 설치내용

일련 번호	구간별	연장 거리 (m)	도로 폭 (m)	시설물 설치내용	
1	세병로24번길	230	8	○통합안전표지(개):1 ○안전표지(개): 9 ○횡단보도(개소): 4 ○노면표시(개) :4	○방호울타리(m):230 ○보도설치(a): 3.5 ○과속방지턱(개):2 ○미끄럼방지시설(개소):1
2	거제천로270번길	170	8	○통합안전표지(개):1 ○안전표지(개): 9 ○횡단보도(개소): 2 ○노면표시(개) :4	○방호울타리(m):150 ○보도설치(a): 2.2 ○도로반사경(개): 1 ○과속방지턱(개):1 ○미끄럼방지시설(개소):2
3	거제천로258번길	280	8	○통합안전표지(개):1 ○안전표지(개): 7 ○횡단보도(개소): 3 ○노면표시(개) :2	○방호울타리(m):150 ○보도설치(a): 4.2 ○과속방지턱(개):2 ○미끄럼방지시설(개소):2
4	세병로	400	9	○통합안전표지(개):2 ○안전표지(개): 7 ○횡단보도(개소):1 ○노면표시(개) :2	○방호울타리(m):192 ○과속방지턱(개):1 ○미끄럼방지시설(개소):4 ○불법주정차CCTV(대) :1

작성자 행정7급 (성명) 이 경 현 (인)

보호구역 지정 시설 주변 약도



현장 사진



[연제구]

제 15 호

(앞쪽)

보호구역 지정 시설 명	연신초등학교	구분	초등학교 주거복지시설
소재지	부산광역시 연제구 연산1동 302-1 (전화번호: 790-6700)		
지정일자	1996년 4월 20일	지정시설의 시설장 성 명 이 정 환	

보호구역 내 시설물 설치내용

일련 번호	구간별	연장 거리 (m)	도로 폭 (m)	시설물 설치내용	
1	과정로344번길	180	10	○통합안전표지(개):2 ○안전표지(개): 7 ○횡단보도(개소): 1 ○고원식횡단보도(개소):2 ○블라드(개소) :1 ○노면표시(개) :3	○방호울타리(m):36 ○보도설치(a): 3 ○도로반사경(개): 1 ○과속방지턱(개):3 ○미끄럼방지시설(개소):2 ○불법주정차CCTV(대) :2
2	신금로23번길	350	10	○신호기(기): 2 ○통합안전표지(개):2 ○안전표지(개): 9 ○횡단보도(개소): 2 ○고원식횡단보도(개소):2 ○노면표시(개) :3	○방호울타리(m):200 ○보도설치(a): 4 ○도로반사경(개): 1 ○과속방지턱(개):4 ○미끄럼방지시설(개소):2
3	신금로	220	10	○신호기(기): 2 ○다기능CCTV(대): 1 ○통합안전표지(개):2 ○안전표지(개): 8 ○횡단보도(개소): 4 ○노면표시(개) :11	○방호울타리(m):150 ○보도설치(a): 4.2 ○과속방지턱(개):1 ○미끄럼방지시설(개소):2 ○불법주정차CCTV(대) :1

작성자 행정7급 (성명) 이 경 현 (인)

(뒷 쪽)

보호구역 지정 시설 주변 약도



현장 사진



[연제구]

제 16 호

(앞쪽)

보호구역 지정 시설 명	글로벌유치원	구분	유치원 주거복지시설
소재지	부산광역시 연제구 연동로 14번길 33(연산동) 051-852-0091)	(전화번호:	
지정일자 (확대지정일)	2015년 12월 7일	지정시설의 시설장 성 명 :윤진희	

보호구역 내 시설물 설치내용

일련 번호	구간별 (개선연도, 사업비)	연장 거리 (m)	도로 폭 (m)	시설물 설치내용
1	연동로14번길 42 ~ 연동로14번길 30	60	15	○신호기(기): 2 ○안전표지(개): 5 ○기타 : 양측보도 L=60m, B=1.5~2m ○미끄럼방지시설(개소):1 ○횡단보도(개소):1 ○노면표시(개소): 2
2	연제구 고분로 67번길	40	15	○안전표지(개): 3 ○횡단보도(개소): 1 ○기타 : 편측보도 L=40m, B=2m ○미끄럼방지시설(개소):2 ○방호울타리(m):258 ○고원식횡단보도(개소):1 ○노면표시(개소): 2

작성자 행정7급 (성명) 이 경 현 (인)

어린이 보호구역 주변 약도



현장 사진



[연제구]

제 17 호

(앞쪽)

보호구역 지정 시설 명	연산초등학교	구분	초등학교
			주거복지시설
소재지	부산광역시 연제구 연산2동 774-1 (전화번호: 850-1900)		
지정일자	1996년 10월 5일	지정시설의 시설장 성 명 박 동 훈	

보호구역 내 시설물 설치내용

일련 번호	구간별	연장 거리 (m)	도로 폭 (m)	시설물 설치내용	
1	중앙천로	350	12	○신호기(기): 4 ○통합안전표지(개):2 ○안전표지(개): 14 ○횡단보도(개소): 6 ○노면표시(개) :10	○보도설치(a): 14 ○과속방지턱(개):3 ○미끄럼방지시설(개소):2 ○교통단속카메라(대):1 ○불법주정차CCTV(대) :2
2	월드컵대로 35번길	170	6	○통합안전표지(개):1 ○안전표지(개): 14 ○횡단보도(개소): 8 ○노면표시(개) :4	○방호울타리(m):350 ○보도설치(a): 5.3 ○도로반사경(개): 1 ○과속방지턱(개):4 ○미끄럼방지시설(개소):4
	월드컵대로 47번길	180	6		
3	월드컵대로3번길	100	6	○안전표지(개): 9 ○횡단보도(개소): 3 ○노면표시(개) :8	○과속방지턱(개):1 ○미끄럼방지시설(개소):4
4	월드컵대로	300	30	○안전표지(개): 3 ○다기능CCTV(대): 2 ○노면표시(개): 8	○미끄럼방지시설(개소):2 ○횡단보도(개소): 1
5	월드컵대로46번길	180	5	○안전표지(개): 5 ○노면표시(개) : 3	○과속방지턱(개):4

작성자 행정7급 (성명) 이 경 현 (인)

(뒷 쪽)

보호구역 지정 시설 주변 약도



현장 사진



[연제구]

제 18 호

(앞쪽)

보호구역 지정 시설 명	연산유치원	구분	유치원
			주거복지시설
소재지	부산광역시 연제구 연산2동 774-1 (전화번호: 867-8504)		
지정일자	2000년 12월 28일	지정시설의 시설장 성 명 손 정 희	

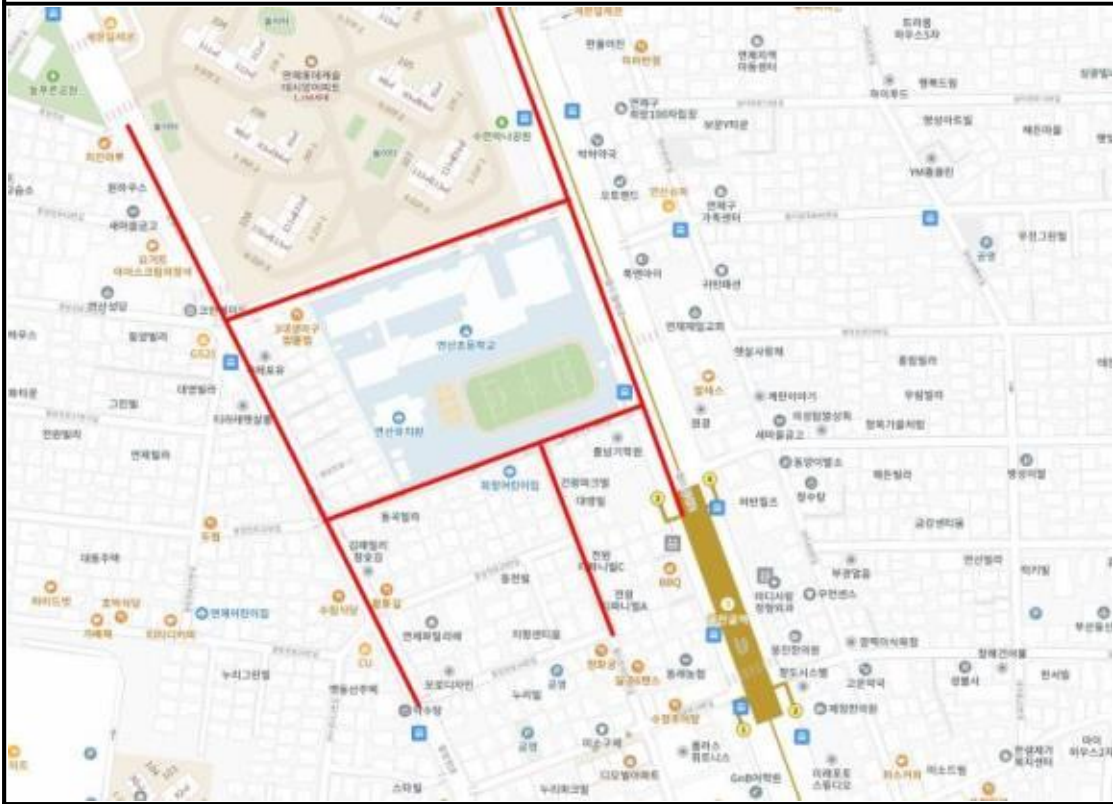
보호구역 내 시설물 설치내용

일련 번호	구간별	연장 거리 (m)	도로 폭 (m)	시설물 설치내용	
1	중앙천로	350	12	○신호기(기): 4 ○통합안전표지(개):2 ○안전표지(개): 14 ○횡단보도(개소): 6 ○노면표시(개) :10	○보도설치(a): 14 ○과속방지턱(개):3 ○미끄럼방지시설(개소):2 ○교통단속카메라(대):1 ○불법주정차CCTV(대) :1
2	월드컵대로 35번길	170	6	○통합안전표지(개):1 ○안전표지(개): 19 ○횡단보도(개소): 6 ○노면표시(개) :12	○방호울타리(m):350 ○보도설치(a): 5.3 ○도로반사경(개): 1 ○과속방지턱(개):6 ○미끄럼방지시설(개소):2
	월드컵대로 47번길	180	6		
3	월드컵대로3번길	100	6	○통합안전표지(개):5 ○안전표지(개): 10 ○횡단보도(개소): 9 ○노면표시(개) :23	○과속방지턱(개):2 ○미끄럼방지시설(개소):5
4	월드컵대로	300	30	○안전표지(개): 3 ○횡단보도(개소): 1 ○노면표시(개): 8	○미끄럼방지시설(개소):2

작성자 행정7급 (성명) 이 경 현 (인)

(뒷 쪽)

보호구역 지정 시설 주변 약도



현장 사진



[연제구]

제 19 호

(앞쪽)

보호구역 지정 시설 명	브니엘유치원	구분	유치원
			주거복지시설
소재지	부산광역시 연제구 중앙천로 73번길 15 (전화번호: 862-5753)		
지정일자	2001년 9월 27일	지정시설의 시설장 성 명 박 인 애	

보호구역 내 시설물 설치내용

일련 번호	구간별	연장 거리 (m)	도로 폭 (m)	시설물 설치내용	
1	중앙천로	450	12	○신호기(기): 5 ○통합안전표지(개):2 ○안전표지(개): 14 ○횡단보도(개소): 9 ○블라드(개소) :1 ○노면표시(개) :14	○보도설치(a): 22 ○도로반사경(개): 2 ○과속방지턱(개):2 ○미끄럼방지시설(개소):3 ○다목적CCTV(대) :2
2	중앙천로73번길	130	8	○신호기(기): 2 ○안전표지(개): 8 ○횡단보도(개소): 2 ○노면표시(개) :6	○도로반사경(개): 1 ○과속방지턱(개):1 ○미끄럼방지시설(개소):1
3	중앙대로1038번길 연제로8번길	250 120	8 8	○신호기(기): 1 ○통합안전표지(개):2 ○안전표지(개): 16 ○횡단보도(개소): 3 ○노면표시(개) :10	○과속방지턱(개):3 ○미끄럼방지시설(개소):3

작성자 행정7급 (성명) 이 경 현 (인)

(뒷 쪽)

보호구역 지정 시설 주변 약도



현장 사진



[연제구]

제 20 호

(앞쪽)

보호구역 지정 시설 명	연미초등학교	구분	초등학교
			주거복지시설
소재지	부산광역시 연제구 금련로 38번길 84 (전화번호: 860-8300)		
지정일자	1996년 5월 31일	지정시설의 시설장 성 명 윤 용 선	

보호구역 내 시설물 설치내용

일련 번호	구간별	연장 거리 (m)	도로 폭 (m)	시설물 설치내용	
1	연미로	250	15	○신호기(기): 2 ○통합안전표지(개):1 ○안전표지(개): 7 ○횡단보도(개소): 4 ○노면표시(개) :8	○보도설치(a): 10 ○도로반사경(개): 1 ○과속방지턱(개):3 ○미끄럼방지시설(개소):1
2	연미로13번길	270	5	○신호기(기): 1 ○통합안전표지(개):1 ○안전표지(개): 7 ○횡단보도(개소): 1 ○노면표시(개) :6 ○다목적CCTV(대) :1	○방호울타리(m): 148 ○보도설치(a): 2 ○도로반사경(개): 1 ○과속방지턱(개):6 ○미끄럼방지시설(개소):2
3	연수로218번길	250	4	○신호기(기): 1 ○통합안전표지(개):3 ○안전표지(개): 14 ○횡단보도(개소): 1 ○노면표시(개) :12	○방호울타리(m):260
	연수로208번길	200	7		○보도설치(a): 3
	연수로212번길	110	4		○도로반사경(개): 2
	금련로38번길	245	5		○과속방지턱(개):7 ○미끄럼방지시설(개소):4

작성자 행정7급 (성명) 이 경 현 (인)

(뒷 쪽)

보호구역 지정 시설 주변 약도



현장 사진



[연제구]

제 21 호

(앞쪽)

보호구역 지정 시설 명	연제초등학교	구분	초등학교 주거복지시설
소재지	부산광역시 연제구 연산5동 1300 (전화번호: 867-8211)		
지정일자	1996년 11월 29일	지정시설의 시설장 성 명 윤 정 숙	

보호구역 내 시설물 설치내용

일련 번호	구간별	연장 거리 (m)	도로 폭 (m)	시설물 설치내용	
1	중양대로 1075	205	6	○볼라드(개소) : 2 ○통합안전표지(개):9 ○안전표지(개):4 ○횡단보도(개소):6 ○노면표시(개) : 4	○보도설치(a): 1a ○방호울타리(m):100m ○과속방지턱(개):4 ○미끄럼방지시설(개소):1
2	중양대로 1065	194	6	○통합안전표지(개):2 ○안전표지(개):7 ○횡단보도(개소):4 ○볼라드(개소) : 1 ○노면표시(개) :4	○보도설치(a): 2.3a ○방호울타리(m):152m ○과속방지턱(개):4 ○미끄럼방지시설(개소):3 ○불법주정차CCTV(대) :1
3	월드컵대로 145	215	6	○통합안전표지(개):1 ○안전표지(개): 8 ○횡단보도(개소): 2 ○노면표시(개) :4	○반사경(개): 1 ○보도설치(a): 1a ○과속방지턱(개):2 ○미끄럼방지시설(개소): 1
4	월드컵대로 153	215	6	○통합안전표지(개):2 ○안전표지(개):6 ○횡단보도(개소): 4 ○볼라드(개소) : 1 ○노면표시(개) :2	○보도설치(a): 1a ○방호울타리(m):95m ○과속방지턱(개):1 ○미끄럼방지시설(개소): 2
5	거제천로 136	60	6	○통합안전표지(개):6	○노면표시(개) :2

작성자 행정7급 (성명) 이 경 현 (인)

보호구역 지정 시설 주변 약도



현장 사진



[연제구]

제 22 호

(앞쪽)

보호구역 지정 시설 명	동명초등학교	구분	초등학교
			주거복지시설
소재지	부산광역시 연제구 연산6동 1784-19 (전화번호: 863-2965)		
지정일자	1998년 10월 24일	지정시설의 시설장 성 명 김 소 옥	

보호구역 내 시설물 설치내용

일련 번호	구간별	연장 거리 (m)	도로 폭 (m)	시설물 설치내용	
1	쌍미천로	440	8	○신호기(기):3 ○통합안전표지(개):2 ○안전표지(개):6 ○횡단보도(개소):4 ○다목적CCTV(대) :1	○보도설치(a): 3.5 ○과속방지턱(개):4 ○미끄럼방지시설(개소):4 ○노면표시(개) :4 ○노랑신호등
2	쌍미천로 44번길	80	6	○안전표지(개):3 ○횡단보도(개소):2	○과속방지턱(개):1 ○미끄럼방지시설(개소):2 ○노면표시(개) :2
3	쌍미천로 30번길	200	10	○횡단보도(개소):2	○보도설치(a): 3 ○과속방지턱(개):2 ○미끄럼방지시설(개소): 1 ○노면표시(개) :1
4	쌍미천로 52번길	280	6	○신호기(기):1 ○안전표지(개):3 ○횡단보도(개소):2	○과속방지턱(개):1 ○미끄럼방지시설(개소): 2 ○노면표시(개) :5

작성자 행정7급 (성명) 이 경 현 (인)

(뒷 쪽)

보호구역 지정 시설 주변 약도



현장 사진



[연제구]

제 23 호

(앞쪽)

보호구역 지정 시설 명	동명초등학교병설유치원	구분	초등학교 주거복지시설
소재지	부산광역시 연제구 연산6동 1784-19 (전화번호: 863-2965)		
지정일자	1998년 10월 24일	지정시설의 시설장 성 명 김 소 옥	

보호구역 내 시설물 설치내용

일련 번호	구간별	연장 거리 (m)	도로 폭 (m)	시설물 설치내용	
1	쌍미천로	440	8	○신호기(기): 3 ○통합안전표지(개):2 ○안전표지(개):11 ○횡단보도(개소):6	○보도설치(a): 3.5 ○과속방지턱(개):5 ○미끄럼방지시설(개소):3 ○노면표시(개) :12
2	쌍미천로 44번길	80	6	○안전표지(개):6 ○횡단보도(개소):3	○과속방지턱(개):1 ○미끄럼방지시설(개소):2 ○노면표시(개) :6
3	쌍미천로 30번길	200	10	○안전표지(개):5 ○횡단보도(개소): 3	○보도설치(a): 3 ○과속방지턱(개):2 ○미끄럼방지시설(개소): 1 ○노면표시(개) :6
4	쌍미천로 52번길	280	6	○신호기(기): 1 ○안전표지(개):3 ○횡단보도(개소): 2	○과속방지턱(개):1 ○미끄럼방지시설(개소): 2 ○노면표시(개) :4

작성자 행정7급 (성명) 이 경 현 (인)

(뒷 쪽)

보호구역 지정 시설 주변 약도



현장 사진



[연제구]

제 24 호

(앞쪽)

보호구역 지정 시설 명	양지유치원	구분	유치원 주거복지시설
소재지	부산광역시 연제구 연산동 산143-7 (전화번호: 852-2139)		
지정일자	2001년 9월 27일	지정시설의 시설장 성 명 박 보 옥	

보호구역 내 시설물 설치내용

일련 번호	구간별	연장 거리 (m)	도로 폭 (m)	시설물 설치내용	
1	쌍미천로30번길	280	6	○신호기(기): 2 ○안전표지(개): 14 ○횡단보도(개소): 2 ○노면표시(개) :8	○보도설치(a): 6 ○도로반사경(개): 2 ○과속방지턱(개):2 ○미끄럼방지시설(개소):3
2	쌍미천로52번길	160	6	○안전표지(개):4 ○횡단보도(개소):2 ○노면표시(개):5	○과속방지턱(개):1 ○미끄럼방지시설(개소):3
3	쌍미천로	160	14	○노면표시(개):4 ○안전표지(개):6 ○횡단보도(개소):2	○보도설치(a):5.6 ○신호기(기):2 ○과속방지턱(개):2 ○미끄럼방지시설(개소):1

작성자 행정7급 (성명) 이 경 현 (인)

(뒷 쪽)

보호구역 지정 시설 주변 약도



현장 사진



[연제구]

제 25 호

(앞쪽)

보호구역 지정 시설 명	소담어린이집	구분	어린이집 주거복지시설
소재지	부산광역시 연제구 연산6동 2129-13번지 (전화번호: 867-8403 FAX: 866-8406)		
지정일자	2006	지정시설의 시설장 성 명 정 선 희	

보호구역 내 시설물 설치내용

일련 번호	구간별	연장 거리 (m)	도로 폭 (m)	시설물 설치내용	
1	배산북로	120	8	○통합안전표지(개):2 ○안전표지(개):10 ○노면표시(개):7	○도로반사경(개): 2 ○과속방지턱(개):1 ○미끄럼방지시설(개소):4
2	배산북로12번길	320	6	○안전표지(개):7 ○노면표시(개):5	○도로반사경(개):5 ○과속방지턱(개):3 ○미끄럼방지시설(개소):3

작성자 행정7급 (성명) 이 경 현 (인)

(뒷 쪽)

보호구역 지정 시설 주변 약도



현장 사진



[연제구]

제 26 호

(앞쪽)

보호구역 지정 시설 명	연일초등학교	구분	초등학교
			주거복지시설
소재지	부산광역시 연제구 연산8동 1018번지 (전화번호: 853-8436)		
지정일자	1996년 5월 31일	지정시설의 시설장 성 명 박 미 리	

보호구역 내 시설물 설치내용

일련 번호	구간별	연장 거리 (m)	도로 폭 (m)	시설물 설치내용	
1	고분로 123번길	260	8	○안전표지(개): 7 ○횡단보도(개소): 1 ○노면표시(개) :8	○과속방지턱(개):1 ○미끄럼방지시설(개소):2
2	고분로	930	20	○신호기(기): 13 ○통합안전표지(개):1 ○안전표지(개): 7 ○횡단보도(개소): 12 ○볼라드(개소) :8 ○노면표시(개) :8	○방호울타리(m):1,400 ○보도설치(a): 28 ○도로반사경(개): 4 ○과속방지턱(개):2 ○미끄럼방지시설(개소):5 ○다목적CCTV(대) :2 ○불법주정차CCTV(대) :1
3	연동로 고분로105번길 연동로13번길	200 180 200	10 4 6	○신호기(기): 1 ○안전표지(개): 14 ○횡단보도(개소): 1 ○노면표시(개) :4	○보도설치(a): 2 ○과속방지턱(개):2 ○미끄럼방지시설(개소):1
4	고분로112번길	115	8	○안전표지(개): 3 ○노면표시(개) :1	

작성자 행정7급 (성명) 이 경 현 (인)

[연제구]

제 27 호

(앞쪽)

보호구역 지정 시설 명	연천초등학교	구분	초등학교 주거복지시설
소재지	부산광역시 연제구 연산8동 378-11 (전화번호: 850-1700)		
지정일자	1999년 1월 7일	지정시설의 시설장 성 명 김애경	

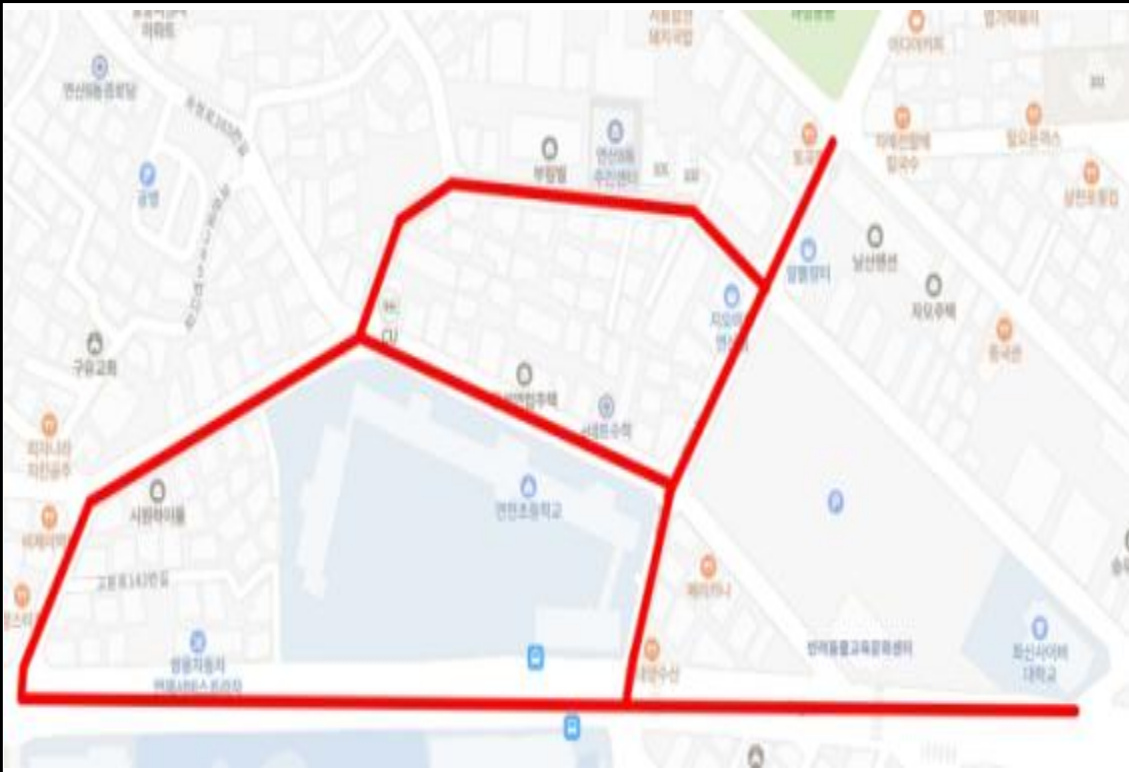
보호구역 내 시설물 설치내용

일련 번호	구간별	연장 거리 (m)	도로 폭 (m)	시설물 설치내용	
1	과정로225번길	180	10	○신호기(기): 2 ○통합안전표지(개):1 ○안전표지(개): 9 ○횡단보도(개소): 4 ○노면표시(개) :2	○보도설치(a): 3.6 ○과속방지턱(개):2 ○미끄럼방지시설(개소):3 ○다목적CCTV(대) :2 ○불법주정차CCTV(대) :1
2	과정로265번길	230	12	○신호기(기): 2 ○통합안전표지(개):1 ○안전표지(개): 7 ○횡단보도(개소): 3 ○노면표시(개) :2	○보도설치(a): 2.6 ○도로반사경(개): 1 ○과속방지턱(개):3 ○미끄럼방지시설(개소):2
3	고분로143번길 과정로251번길	190 145	10	○신호기(기): 1 ○통합안전표지(개):1 ○안전표지(개): 7 ○횡단보도(개소): 2 ○노면표시(개) :2	○방호울타리(m):98 ○보도설치(a): 3.8 ○과속방지턱(개):1 ○미끄럼방지시설(개소):1 ○노랑신호등

작성자 행정7급 (성명) 이 경 현 (인)

(뒷 쪽)

보호구역 지정 시설 주변 약도



현장 사진



[연제구]

제 28 호

(앞쪽)

보호구역 지정 시설 명	연천초등학교병설유치원	구분	초등학교
			주거복지시설
소재지	부산광역시 연제구 연산8동 378-11 (전화번호:)		
지정일자	2014	지정시설의 시설장 성 명	

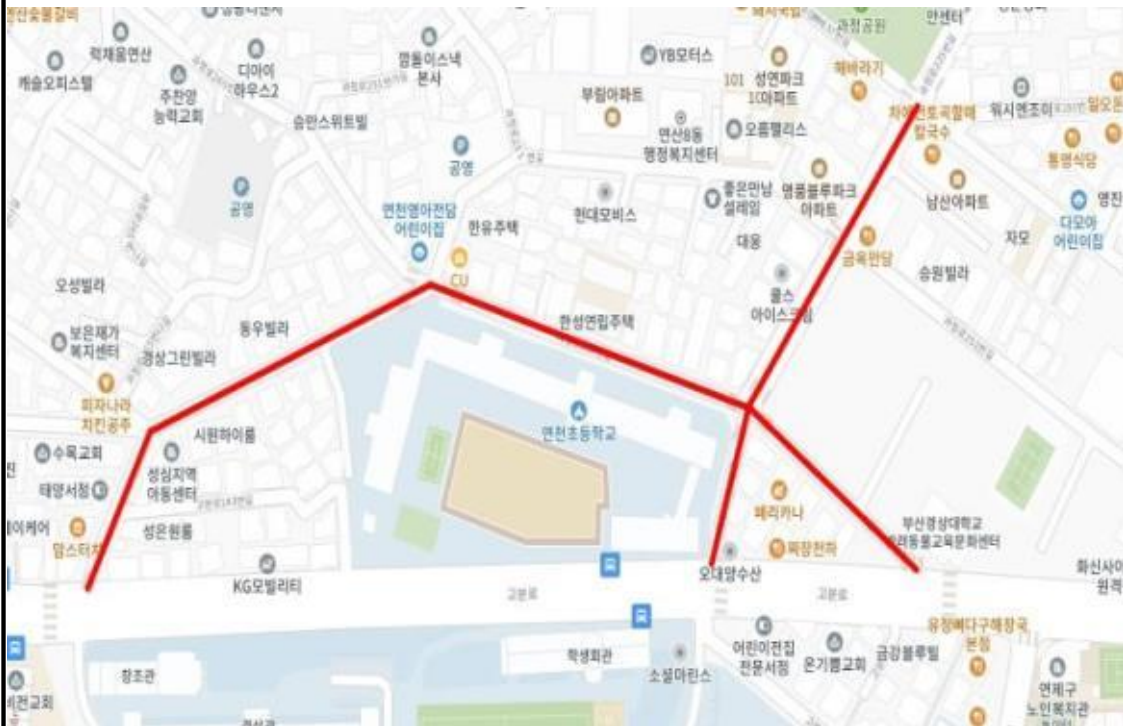
보호구역 내 시설물 설치내용

일련 번호	구간별	연장 거리 (m)	도로 폭 (m)	시설물 설치내용	
1	과정로225번길	180	10	○신호기(기): 2 ○통합안전표지(개):1 ○안전표지(개): 6 ○횡단보도(개소): 4 ○노면표시(개) :6	○보도설치(a): 3.6 ○과속방지턱(개):3 ○미끄럼방지시설(개소):3 ○다목적CCTV(대) :1
2	과정로265번길	230	12	○신호기(기): 2 ○통합안전표지(개):1 ○안전표지(개): 10 ○횡단보도(개소): 3 ○노면표시(개) :11	○보도설치(a): 2.6 ○도로반사경(개): 1 ○과속방지턱(개):3 ○미끄럼방지시설(개소):2
3	고분로143번길	190	10	○신호기(기): 1 ○통합안전표지(개):1 ○안전표지(개): 6 ○횡단보도(개소): 2 ○노면표시(개) :4	○방호울타리(m):30 ○보도설치(a): 3.8 ○과속방지턱(개):1 ○미끄럼방지시설(개소):2

작성자 행정7급 (성명) 이 경 현 (인)

(뒷 쪽)

보호구역 지정 시설 주변 약도



현장 사진



[연제구]

제 29 호

(앞쪽)

보호구역 지정 시설 명	두레학교	구분	특수학교 주거복지시설
소재지	부산광역시 연제구 연산8동 고분로 123번길 13-7 (전화번호: 868-6118)		
지정일자	1996년 5월 31일	지정시설의 시설장 성 명 백대현	

보호구역 내 시설물 설치내용

일련 번호	구간별	연장 거리 (m)	도로 폭 (m)	시설물 설치내용	
1	고분로123번길	260	8	○안전표지(개): 7 ○횡단보도(개소): 1 ○노면표시(개) :8	○과속방지턱(개):1 ○미끄럼방지시설(개소):2
2	과정로287번길	220	5	○통합안전표지(개):1 ○안전표지(개): 7 ○고원식횡단보도(개소):1 ○노면표시(개) :4	○과속방지턱(개):2 ○미끄럼방지시설(개소):2
3	과정로283번길	200	5	○통합안전표지(개):1 ○안전표지(개): 7 ○고원식횡단보도(개소):1 ○노면표시(개) :2	○과속방지턱(개):1 ○미끄럼방지시설(개소):1
4	과정로283번로가길	100	5	○안전표지(개): 1 ○노면표시(개) :1	
5	과정로283번로나길	95	8	○안전표지(개): 1 ○노면표시(개) :1	

작성자 행정7급 (성명) 이 경 현 (인)

(뒷 쪽)

보호구역 지정 시설 주변 약도



현장 사진



[연제구]

제 30 호

(앞쪽)

보호구역 지정 시설 명	부산경상대학부속유치원	구분	유치원
			주거복지시설
소재지	부산광역시 연제구 연산8동 277-4 (전화번호: 851-1693)		
지정일자	2000년 12월 28일	지정시설의 시설장 성 명 최 미 현	

보호구역 내 시설물 설치내용

일련 번호	구간별	연장 거리 (m)	도로 폭 (m)	시설물 설치내용	
1	툃고개로	380	10	○신호기(기): 4 ○통합안전표지(개):2 ○안전표지(개): 13 ○횡단보도(개소): 9	○방호울타리(m):700 ○보도설치(a): 7 ○도로반사경(개): 3 ○과속방지턱(개):7 ○미끄럼방지시설(개소):1 ○노면표시(개) :18
2	토곡로	300	10	○신호기(기): 1 ○안전표지(개): 8 ○횡단보도(개소): 3	○과속방지턱(개):3 ○미끄럼방지시설(개소):1 ○노면표시(개) :6

작성자 행정7급 (성명) 이 경 현 (인)

(뒷 쪽)

보호구역 지정 시설 주변 약도



현장 사진



[연제구]

제 31 호

(앞쪽)

보호구역 지정 시설 명	과정초등학교	구분	초등학교 주거복지시설
소재지	부산광역시 연제구 연산9동 과정로 164번길 37 (전화번호: 750-0500)		
지정일자	1996년 5월 31일 (일련번호4:2021.02.24.지정)	지정시설의 시설장 성 명 최 갑 중	

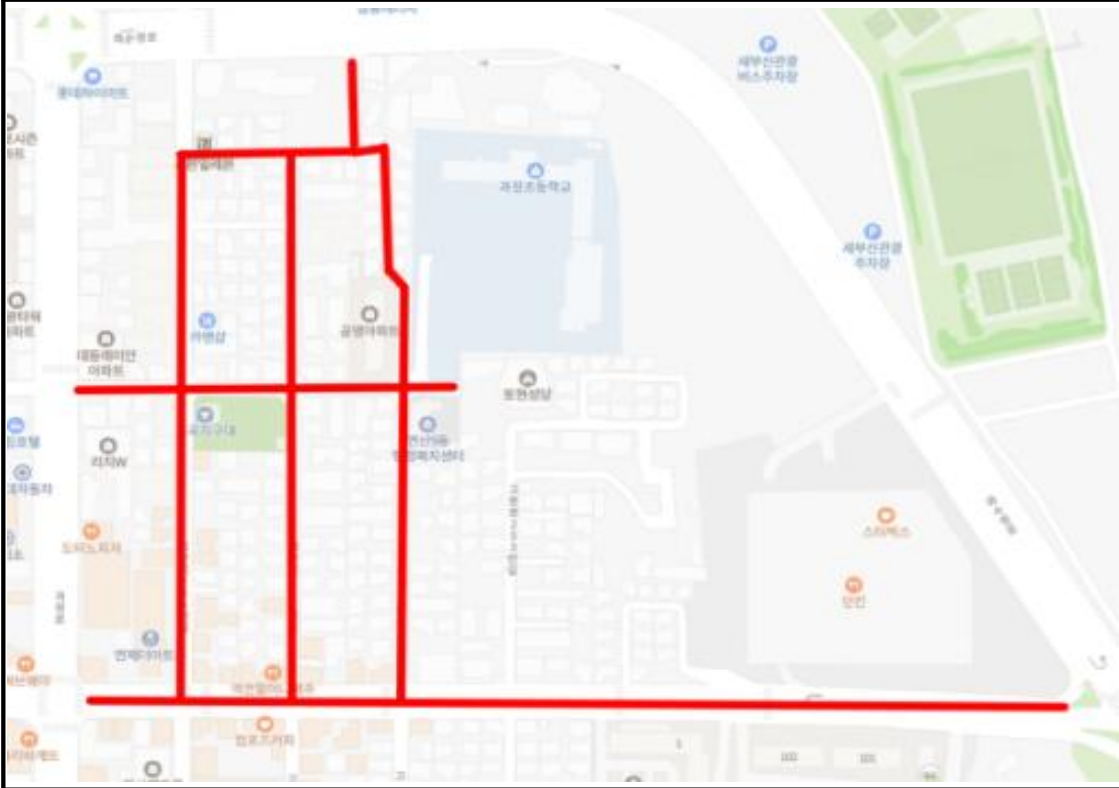
보호구역 내 시설물 설치내용

일련 번호	구간별	연장 거리 (m)	도로 폭 (m)	시설물 설치내용	
1	과정로164번길	180	8	○안전표지(개): 7 ○횡단보도(개소): 3 ○불법주정차CCTV(대) :1	○도로반사경(개): 1 ○과속방지턱(개):2 ○미끄럼방지시설(개소):2 ○노면표시(개) :4
2	고분로247번길	160	8	○안전표지(개): 7 ○횡단보도(개소): 2	○과속방지턱(개):3 ○미끄럼방지시설(개소):2 ○노면표시(개) :6
3	고분로235번길 고분로241번길	350 300	8 8	○통합안전표지(개):1 ○안전표지(개): 14 ○횡단보도(개소):4	○과속방지턱(개):5 ○미끄럼방지시설(개소):3 ○노면표시(개) :18
4	고분로	500	20	○노란신호등 ○발광형표지판 ○노면표시(개) :12 ○안전표지(개): 3	○다목적CCTV(대) : 2 ○불법주정차CCTV(대) :4

작성자 행정7급 (성명) 이 경 현 (인)

(뒷 쪽)

보호구역 지정 시설 주변 약도



현장 사진



[연제구]

제 32 호

(앞쪽)

보호구역 지정 시설 명	과정유치원	구분	유치원 주거복지시설
소재지	부산광역시 연제구 연산9동 149-11 (전화번호: 758-0672)		
지정일자	1996년	지정시설의 시설장 성 명 조 행 일	

보호구역 내 시설물 설치내용

일련 번호	구간별	연장 거리 (m)	도로 폭 (m)	시설물 설치내용	
1	좌수영로	400	25	○신호기(기): 3 ○다기능CCTV(대): 2 ○통합안전표지(개):3 ○안전표지(개): 10 ○횡단보도(개소): 3 ○볼라드(개소) :4	○방호울타리(m):50 ○보도설치(a): 16 ○도로반사경(개): 1 ○미끄럼방지시설(개소):3 ○노면표시(개) :5 ○과속단속카메라(대): 1
2	고분로235번길	320	6~8	○신호기(기): 1 ○통합안전표지(개):1 ○안전표지(개): 7 ○횡단보도(개소): 2	○과속방지턱(개):2 ○노면표시(개) :6
3	고분로241번길	130	6	○안전표지(개): 9 ○횡단보도(개소): 1	○미끄럼방지시설(개소):1 ○노면표시(개) :6

작성자 행정7급 (성명) 이 경 현 (인)

보호구역 지정 시설 주변 약도



현장 사진



[연제구]

제 33 호

(앞쪽)

보호구역 지정 시설 명	토현초등학교	구분	초등학교
			주거복지시설
소재지	부산광역시 연제구 연산9동 2219-1 (전화번호: 759-1216)		
지정일자	1998년 12월 21일	지정시설의 시설장 성 명 이 총 호	

보호구역 내 시설물 설치내용

일련 번호	구간별	연장 거리 (m)	도로 폭 (m)	시설물 설치내용	
1	토현로	500	5~ 6	○통합안전표지(개):2 ○안전표지(개): 9 ○횡단보도(개소): 10 ○노면표시(개) :2 ○불법주정차CCTV(대) :1	○방호울타리(m):600 ○보도설치(a): 8 ○도로반사경(개): 2 ○과속방지턱(개):6 ○미끄럼방지시설(개소):7

작성자 행정7급 (성명) 이 경 현 (인)

(뒷 쪽)

보호구역 지정 시설 주변 약도



현장 사진



[연제구]

제 34 호

(앞쪽)

보호구역 지정 시설 명	토현유치원	구분	유치원 주거복지시설
소재지	부산광역시 연제구 연산9동 2231 (전화번호: 751-3456)		
지정일자	2001년 9월 27일	지정시설의 시설장 성 명 김 순 덕	

보호구역 내 시설물 설치내용

일련 번호	구간별	연장 거리 (m)	도로 폭 (m)	시설물 설치내용	
1	토현로	500	5~ 6	○통합안전표지(개):2 ○안전표지(개): 9 ○횡단보도(개소): 10 ○노면표시(개) :2	○방호울타리(m):600 ○보도설치(a): 8 ○도로반사경(개): 2 ○과속방지턱(개):6 ○미끄럼방지시설(개소):7

작성자 행정7급 (성명) 이 경 현 (인)

(뒷 쪽)

보호구역 지정 시설 주변 약도



현장 사진



[연제구]

제 35 호

(앞쪽)

보호구역 지정 시설 명	부산동암학교	구분	특수학교 주거복지시설
소재지	부산광역시 연제구 연산9동 10-51 (전화번호: 758-1711)		
지정일자	2010년 5월 26일	지정시설의 시설장 성 명 김 창 용	

보호구역 내 시설물 설치내용

일련 번호	구간별	연장 거리 (m)	도로 폭 (m)	시설물 설치내용
1	토곡로	300	10	<ul style="list-style-type: none"> ○신호기(기): 2 ○통합안전표지(개):1 ○안전표지(개): 7 ○횡단보도(개소): 3 ○노면표시(개) :5 <ul style="list-style-type: none"> ○과속방지턱(개):3 ○미끄럼방지시설(개소):2
2	툃고개로	250	9	<ul style="list-style-type: none"> ○신호기(기): 2 ○통합안전표지(개):1 ○안전표지(개): 7 ○횡단보도(개소): 1 ○노면표시(개) :9 <ul style="list-style-type: none"> ○보도설치(a): 1 ○도로반사경(개): 2 ○과속방지턱(개): 2 ○미끄럼방지시설(개소):1

작성자 행정7급 (성명) 이 경 현 (인)

(뒷 쪽)

보호구역 지정 시설 주변 약도



현장 사진



[연제구]

제 36 호

(앞쪽)

보호구역 지정 시설 명	이화유치원	구분	유치원 주거복지시설
소재지	부산광역시 연제구 연산9동 57-77 (전화번호: 759-7737)		
지정일자	2001년 9월 27일	지정시설의 시설장 성 명 김 애 자	

보호구역 내 시설물 설치내용

일련 번호	구간별	연장 거리 (m)	도로 폭 (m)	시설물 설치내용	
1	토곡남로29번길	290	5	○안전표지(개): 3 ○노면표시(개) :8	○도로반사경(개): 1 ○과속방지턱(개):3 ○미끄럼방지시설(개소):1
2	토곡남로	250	3~7	○통합안전표지(개):1 ○안전표지(개): 7 ○횡단보도(개소): 3 ○노면표시(개) : 9	○도로반사경(개): 1 ○과속방지턱(개):3 ○미끄럼방지시설(개소):2
3	과정로93번길	160	4	○통합안전표지(개):2 ○안전표지(개): 8 ○노면표시(개) :6	○도로반사경(개): 3 ○과속방지턱(개):2 ○미끄럼방지시설(개소):1

작성자 행정7급 (성명) 이 경 현 (인)

(뒷 쪽)

보호구역 지정 시설 주변 약도



현장 사진



[연제구]

제 37 호

(앞쪽)

보호구역 지정 시설 명	연천유치원	구분	유치원 주거복지시설
소재지	부산광역시 연제구 연산9동 243-18 (전화번호: 758-1126)		
지정일자	2001년 5월 15일	지정시설의 시설장 성 명 김 은 영	

보호구역 내 시설물 설치내용

일련 번호	구간별	연장 거리 (m)	도로 폭 (m)	시설물 설치내용	
1	툃고개로	380	10	○신호기(기): 4 ○통합안전표지(개):2 ○안전표지(개): 13 ○횡단보도(개소): 9 ○노면표시(개) :18	○방호울타리(m):700 ○보도설치(a): 7 ○도로반사경(개): 3 ○과속방지턱(개):7 ○미끄럼방지시설(개소):1
2	토곡로	300	10	○신호기(기): 1 ○안전표지(개): 8 ○횡단보도(개소): 3 ○노면표시(개) :6	○과속방지턱(개):3 ○미끄럼방지시설(개소):1

작성자 행정7급 (성명) 이 경 현 (인)

보호구역 지정 시설 주변 약도



현장 사진



[연제구]

제 38 호

(앞쪽)

보호구역 지정 시설 명	태양어린이집	구분	어린이집
			주거복지시설
소재지	부산광역시 연제구 연산9동 486-29번지 (전화번호:862-1042) (FAX:862-8007)		
지정일자	1995	지정시설의 시설장 성명양희영	

보호구역 내 시설물 설치내용

일련 번호	구간별	연장 거리 (m)	도로 폭 (m)	시설물 설치내용	
1	고분로248번길	300	8	○안전표지(개):11 ○노면표시(개):6	○과속방지턱(개):4 ○미끄럼방지시설(개소):1

작성자 행정7급 (성명) 이 경 현 (인)

(뒷 쪽)

보호구역 지정 시설 주변 약도



현장 사진

