[부산광역시 강서구]

제 1 호 (앞쪽)

보호구역 지정 시설 명	강변어린이집	
소재지	부산광역시 강서구 공항로361번길 26(대저2동) (전화번호: 971-0695)	
지정일자	2010년 1월 1일	지정시설의 시설장 성 명

보호구역 내 시설물 설치내용

일련 번호	구간별	연장 거리 (m)	도로폭 (m)	시설물 설치내용
1	공항로361번길	150	4	○신호기(기) : 0 ○시종점표지(개) : 2 ○시종점노면표시(개소) : 2 ○횡단보도(개소) : 0 ○과속방지턱(개) : 3 ○미끄럼방지시설(개) : 1 ○방호울타리(개소) : 0 ○속도·신호위반무인단속장비(대) : 0 ○주·정차위반무인단속장비(대) : 0 ○방범용CCTV(개) : 2 ○최고제한속도 : 30km
2	공항로339번길	180	4	

작성자 지방행정주사보 이 은 진 (인)

210mm×297mm[일반용지 60g/㎡(재활용품)]

어린이보호구역 주변 약도

[부산광역시 강서구]

제 3 호 (앞쪽)

보호구역 지정 시설 명	가락어린이집	
소재지	부산광역시 강서구 식만로 95(식만동) (전화번호: 971-4007)	
지정일자	2012년 1월 1일	지정시설의 시설장 성 명

보호구역 내 시설물 설치내용

일련 번호	구간별	연장 거리 (m)	도로 폭 (m)	시설물 설치내용
1	어린이집 정문 주변	200	8	○신호기(기) : 1 ○시종점표지(개) : 2 ○시종점노면표시(개소) : 2 ○횡단보도(개소) : 1 ○과속방지턱(개) : 2 ○미끄럼방지시설(개) : 2 ○방호울타리(개소) : 1 ○속도·신호위반무인단속장비(대) : 2 ○주·정차위반무인단속장비(대) : 0 ○방범용CCTV(개) : 1 ○최고제한속도 : 30㎞

작성자 지방행정주사보 이 은 진 (인)

210mm×297mm[일반용지 60g/㎡(재활용품)]

어린이보호구역 주변 약도

[부산광역시 강서구]

제 4 호 (앞쪽)

보호구역 지정 시설 명	라온어린이집	
소재지	부산광역시 강서구 제도로 1166-11(강동동) (전화번호: 973-5254) 010-5815-5285	
지정일자	2012년 1월 1일	지정시설의 시설장 성 명

보호구역 내 시설물 설치내용

일련 번호	구간별	연장 거리 (m)	도로 폭 (m)	시설물 설치내용
1	어린이집 정문 주변	350	8	○신호기(기) : 0 ○시종점표지(개) : 2 ○시종점노면표시(개소) : 2 ○횡단보도(개소) : 2 ○과속방지턱(개) : 4 ○미끄럼방지시설(개) : 2 ○방호울타리(개소) : 0 ○속도·신호위반무인단속장비(대) : 0 ○주·정차위반무인단속장비(대) : 0 ○방범용CCTV(개) : 1 ○최고제한속도 : 30㎞

작성자 지방행정주사보 이 은 진 (인)

210mm×297mm[일반용지 60g/㎡(재활용품)]

어린이보호구역 주변 약도

[부산광역시 강서구]

제 5 호 (앞쪽)

보호구역 지정 시설 명	제일어린이집	
소재지	부산광역시 강서구 송정길43번길 16(송정동) (전화번호: 831-7129)	
지정일자	2010년 12월 13일	지정시설의 시설장 성 명

보호구역 내 시설물 설치내용

일련 번호	구간별	연장 거리 (m)	도로폭 (m)	시설물 설치내용
1	유치원 정문 주변	230	8	○신호기(기) : 0 ○시종점표지(개) : 2 ○시종점노면표시(개소) : 2 ○횡단보도(개소) : 1 ○과속방지턱(개) : 2 ○미끄럼방지시설(개) : 2 ○방호울타리(개소) : 0 ○속도·신호위반무인단속장비(대) : 0 ○주·정차위반무인단속장비(대) : 0 ○방범용CCTV(개) : 1 ○최고제한속도 : 30㎞

작성자 지방행정주사보 이 은 진 (인)

210mm×297mm[일반용지 60g/㎡(재활용품)]

어린이보호구역 주변 약도

[부산광역시 강서구]

제 6 호 (앞쪽)

보호구역 지정 시설 명	강서어린이집	
소재지	부산광역시 강서구 대저로63번길 31(대저1동) (전화번호: 972-4591)	
지정일자	2012년 12월 17일	지정시설의 시설장 성 명

보호구역 내 시설물 설치내용

일련 번호	구간별	연장 거리 (m)	도로 폭 (m)	시설물 설치내용
1	대저로~대저제방길	400	6	○신호기(기) : 0 ○시종점표지(개) : 2 ○시종점노면표시(개소) : 1 ○횡단보도(개소) : 0 ○과속방지턱(개) : 4 ○미끄럼방지시설(개) : 3 ○방호울타리(개소) : 0 ○속도·신호위반무인단속장비(대) : 0 ○주·정차위반무인단속장비(대) : 0 ○방범용CCTV(개) : 2 ○최고제한속도 : 30㎞

작성자 지방행정주사보 이 은 진 (인)

210mm×297mm[일반용지 60g/㎡(재활용품)]

어린이보호구역 주변 약도

[부산광역시 강서구]

제 7 호 (앞쪽)

보호구역 지정 시설 명	글로벌새싹어린이집	
소재지	부산광역시 강서구 명지오션시티9로 19 (명지동) (전화번호: 271-1278)	
지정일자	2014년 10월 06일	지정시설의 시설장 성 명

보호구역 내 시설물 설치내용

일련 번호	구간별	연장 거리 (m)	도로폭 (m)	시설물 설치내용
1	명지동 3230-9 ~ 퀸덤104동	200	12	○신호기(기) : 0 ○시종점표지(개) : 2 ○시종점노면표시(개소) : 2 ○횡단보도(개소) : 3 ○과속방지턱(개) : 0 ○미끄럼방지시설(개) : 1 ○방호울타리(개소) : 1 ○속도·신호위반무인단속장비(대) : 1 ○주·정차위반무인단속장비(대) : 1 ○방범용CCTV(개) : 1 ○최고제한속도 : 30㎞

작성자 지방행정주사보 이 은 진 (인)

210mm×297mm[일반용지 60g/㎡(재활용품)]

어린이보호구역 주변 약도

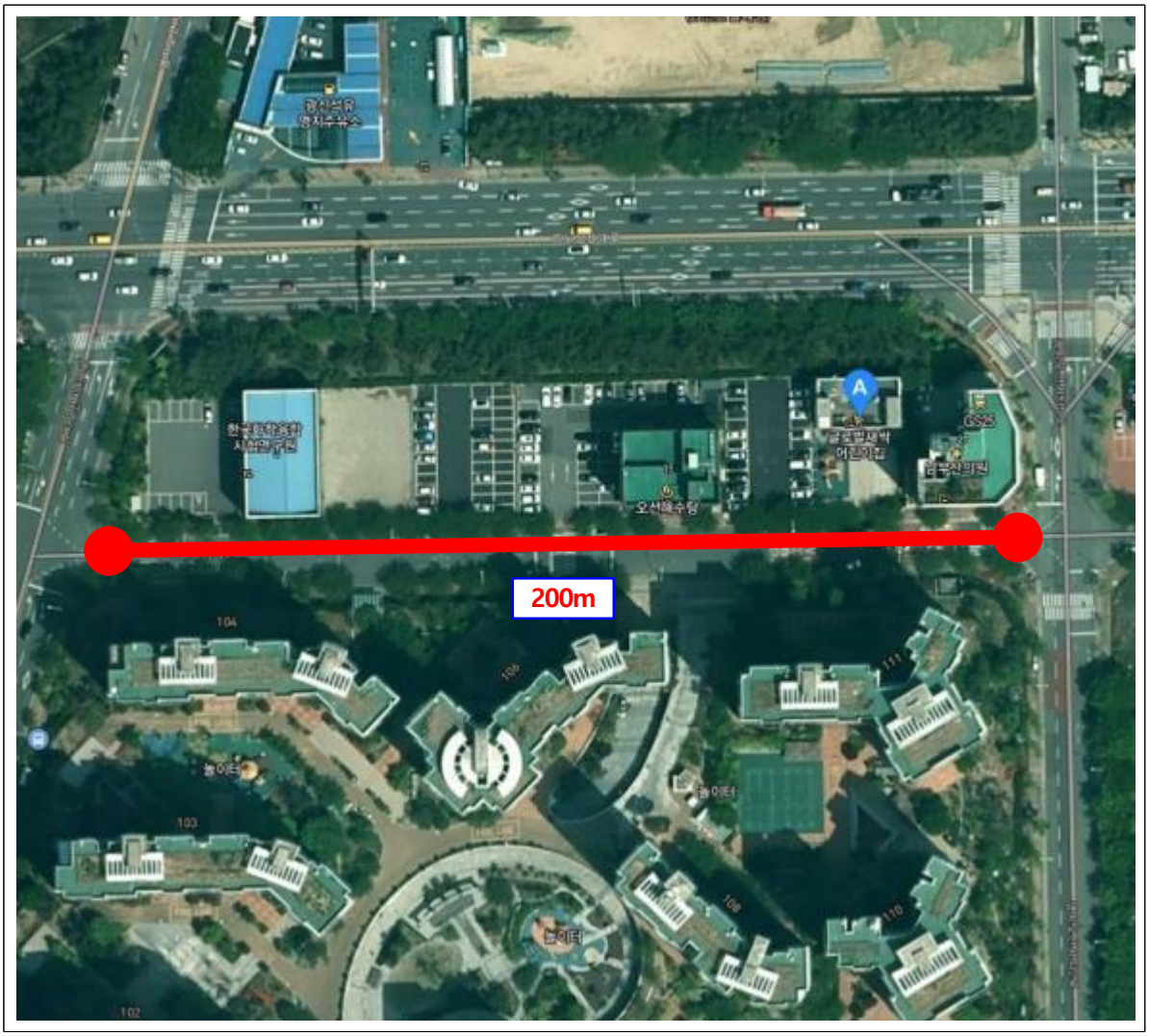

[부산광역시 강서구]

제 8 호 (앞쪽)

보호구역 지정 시설 명	파랑새어린이집	
소재지	부산광역시 강서구 낙동남로 458-2(녹산동) (전화번호: 971-9940)	
지정일자	2015년 12월 07일	지정시설의 시설장 성 명

보호구역 내 시설물 설치내용

일련 번호	구간별	연장 거리 (m)	도로 폭 (m)	시설물 설치내용
1	낙동남로 (농협주유소 ~ 낙동남로 468)	370	30	○신호기(기) : 1 ○시종점표지(개) : 2 ○시종점노면표시(개소) : 2 ○횡단보도(개소) : 1 ○과속방지턱(개) : 4 ○미끄럼방지시설(개) : 1 ○방호울타리(개소) : 0 ○속도·신호위반무인단속장비(대) : 1 ○주·정차위반무인단속장비(대) : 0 ○방범용CCTV(개) : 1 ○최고제한속도 : 70㎞

작성자 지방행정주사보 이 은 진 (인)

210mm×297mm[일반용지 60g/㎡(재활용품)]

어린이보호구역 주변 약도

[부산광역시 강서구]

제 9 호 (앞쪽)

보호구역 지정 시설명	무궁화어린이집	
소재지	부산 강서구 명지국제7로 190 (전화번호: 271-2940)	
지정일자	2016.08.26.(신규지정) 2020.02.21.(통합지정)	지정시설의 시설장 성 명

보호구역 내 시설물 설치내용

일련번호	구간별	연장거리 (m)	도로폭 (m)	시설물 설치내용
1,2	신명초등학교, 명지국제 유치원 주택가 일원	각 100	8	○신호기(기) : 14 ○시종점표지(개) : 8 ○시종점노면표시(개소) : 8 ○횡단보도(개소) : 32 ○과속방지턱(개) : 1 ○미끄럼방지시설(개) : 9 ○방호울타리(개소) : 1 ○속도·신호위반무인단속장비(대) : 2 ○주·정차위반무인단속장비(대) : 2 ○방범용CCTV(개) : 5 ○최고제한속도 : 30㎞/30km~50km/30km/50km/50km/30km
3	명지국제7로 (명지중흥s클래스 프라디움,명지호반 베르디움, 명지대방 노블랜드 남쪽)	660	12~16	
4	명지국제5로 (신명초 및 명지대방 노블랜드 서쪽)	380	8~12	
5	명지국제6로 (신명초, 명원초 남쪽)	860	16	
6	명지국제4로 (명지대방 노블랜드 2차 서쪽)	280	12	
7	명원초 정문 이면도로	170	8	

작성자 지방행정주사보 이 은 진 (인)

210mm×297mm[일반용지 60g/㎡(재활용품)]

어린이보호구역 주변 약도

[부산광역시 강서구]

제 10 호 (앞쪽)

보호구역 지정 시설 명	녹산바른산단어린이집	
소재지	부산 강서구 녹산산단335로11(송정동) (전화번호: 831-5022)	
지정일자	2018년 9월 28일	지정시설의 시설장 성 명 정 소 라

보호구역 내 시설물 설치내용

일련 번호	구간별	연장 거리 (m)	도로 폭 (m)	시설물 설치내용
1	녹산산단 335로 11 (부산지방중소벤처기업청⇔바른어린이집 앞 횡단보도)	100	8	○신호기(기) : 2 ○시종점표지(개) : 2 ○시종점노면표시(개소) : 2 ○횡단보도(개소) : 3 ○과속방지턱(개) : 1 ○미끄럼방지시설(개) : 3 ○방호울타리(개소) : 0 ○속도·신호위반무인단속장비(대) : 1(속도) ○주·정차위반무인단속장비(대) : 1 ○방범용CCTV(개) : 0 ○최고제한속도 : 30㎞

작성자 지방행정주사보 이 은 진 (인)

210mm×297mm[일반용지 60g/㎡(재활용품)]

어린이보호구역 주변 약도

[부산광역시 강서구]

제 11 호 (앞쪽)

보호구역 지정 시설 명	꿈바위어린이집	
소재지	부산 강서구 범방3로 46번길 3 (전화번호: 971-0203)	
지정일자	2020. 07. 24. (신규지정 및 통합지정)	지정시설의 시설장 성 명 최 동 순

보호구역 내 시설물 설치내용

일련 번호	구간별	연장 거리 (m)	도로 폭 (m)	시설물 설치내용
1	범방3로 46번길 일원	140	8~12	○신호기(기) : 5 ○시종점표지(개) : 4 ○시종점노면표시(개소) : 4 ○횡단보도(개소) : 5 ○과속방지턱(개) : 1 ○미끄럼방지시설(개) : 0 ○방호울타리(개소) : 1 ○속도·신호위반무인단속장비(대) : 0 ○주·정차위반무인단속장비(대) : 1 ○방범용CCTV(개) : 0 ○최고제한속도 : 30㎞
2	범방3로 (경남은행과 꿈바위 어린이집 사이 도로)	50	16	

작성자 지방행정주사보 이 은 진 (인)

210mm×297mm[일반용지 60g/㎡(재활용품)]

어린이보호구역 주변 약도

[부산광역시 강서구]

제 12 호 (앞쪽)

보호구역 지정 시설 명	에코파랑새 어린이집	
소재지	부산 강서구 범방3로 46번길 11 (전화번호: 941-9961)	
지정일자	2020. 07. 24. (신규지정 및 통합지정)	지정시설의 시설장 성 명 정 길 대

보호구역 내 시설물 설치내용

일련 번호	구간별	연장 거리 (m)	도로 폭 (m)	시설물 설치내용
1	범방3로 46번길 일원	140	8~12	○신호기(기) : 5 ○시종점표지(개) : 4 ○시종점노면표시(개소) : 4 ○횡단보도(개소) : 5 ○과속방지턱(개) : 1 ○미끄럼방지시설(개) : 0 ○방호울타리(개소) : 1 ○속도·신호위반무인단속장비(대) : 0 ○주·정차위반무인단속장비(대) : 1 ○방범용CCTV(개) : 0 ○최고제한속도 : 30㎞
2	범방3로 (경남은행과 꿈바위 어린이집 사이 도로)	50	16	

작성자 지방행정주사보 이 은 진 (인)

210mm×297mm[일반용지 60g/㎡(재활용품)]

어린이보호구역 주변 약도

[부산광역시 강서구]

제 1 호 (앞쪽)

보호구역 지정 시설명	가락초등학교 병설유치원	
소재지	부산광역시 강서구 호계로 41(죽림동) (전화번호: 971-8930)	
지정일자	1998년 11월 30일	지정시설의 시설장 성 명

보호구역 내 시설물 설치내용

일련 번호	구간별	연장 거리 (m)	도로 폭 (m)	시설물 설치내용
1	호계로79번길 3 ~ 호계로 16	650	24	○신호기(기) : 4 ○시종점표지(개) : 4 ○시종점노면표시(개소) : 4 ○횡단보도(개소) : 6 ○과속방지턱(개) : 2 ○미끄럼방지시설(개) : 4 ○방호울타리(개소) : 1 ○속도·신호위반무인단속장비(대) : 2 ○주·정차위반무인단속장비(대) : 1 ○방범용CCTV(개) : 2 ○최고제한속도 : 50㎞(구간1)/30㎞(구간2)
2	호계로57번길 57 ~ 호계로 41	200	7	

작성자 지방행정주사보 이 은 진 (인)

210mm×297mm[일반용지 60g/㎡(재활용품)]

어린이보호구역 주변 약도

[부산광역시 강서구]

제 2 호 (앞쪽)

보호구역 지정 시설 명	대저유치원	
소재지	부산광역시 강서구 공항로767번 나길 7(대저2동) (전화번호: 973-4026)	
지정일자	2000년 1월 1일	지정시설의 시설장 성 명

보호구역 내 시설물 설치내용

일련 번호	구간별	연장 거리 (m)	도로 폭 (m)	시설물 설치내용
1	대저유치원 정문 주변	200	4	○신호기(기) : 0 ○시종점표지(개) : 0 ○시종점노면표시(개소) : 1 ○횡단보도(개소) : 1 ○과속방지턱(개) : 5 ○미끄럼방지시설(개) : 1 ○방호울타리(개소) : 0 ○속도·신호위반무인단속장비(대) : 0 ○주·정차위반무인단속장비(대) : 0 ○방범용CCTV(개) : 3 ○최고제한속도 : 30km

작성자 지방행정주사보 이 은 진 (인))

210mm×297mm[일반용지 60g/㎡(재활용품)]

어린이보호구역 주변 약도

[부산광역시 강서구]

제 3 호 (앞쪽)

보호구역 지정 시설 명	명호초등학교 병설유치원	
소재지	부산광역시 강서구 명지오션시티2로41(명지동) (전화번호: 220-1190)	
지정일자	2010년 7월 13일	지정시설의 시설장 성 명

보호구역 내 시설물 설치내용

일련 번호	구간별	연장 거리 (m)	도로폭 (m)	시설물 설치내용
1	명지오션시티10로 ~ 오션시티민원센터	300	16	○신호기(기) : 5 ○시종점표지(개) : 4 ○시종점노면표시(개소) : 4 ○횡단보도(개소) : 20 ○과속방지턱(개) : 6 ○미끄럼방지시설(개) : 6 ○방호울타리(개소) : 1 ○속도·신호위반무인단속장비(대) : 1(다기능)/1(속도) ○주·정차위반무인단속장비(대) : 1 ○방범용CCTV(개) : 2 ○최고제한속도 : 30㎞
2	명지오션시티10로 (201동~305동)	550	16	
3	명지오션시티11로	550	16	

작성자 지방행정주사보 이 은 진 (인)

어린이보호구역 주변 약도

[부산광역시 강서구]

제 4 호 (앞쪽)

보호구역 지정 시설 명	보광유치원	
소재지	부산광역시 강서구 공항진입로28(대저2동) (전화번호: 973-2242)	
지정일자	2000년 1월 1일	지정시설의 시설장 성 명

보호구역 내 시설물 설치내용

일련 번호	구간별	연장 거리 (m)	도로폭 (m)	시설물 설치내용
1	공항로~보광선원	240	24	○신호기(기) : 0 ○시종점표지(개) : 1 ○시종점노면표시(개소) : 1 ○횡단보도(개소) : 2 ○과속방지턱(개) : 1 ○미끄럼방지시설(개) : 2 ○방호울타리(개소) : 1 ○속도·신호위반무인단속장비(대) : 0 ○주·정차위반무인단속장비(대) : 0 ○방범용CCTV(개) : 2 ○최고제한속도 : 50km

작성자 지방행정주사보 이 은 진 (인)

210mm×297mm[일반용지 60g/㎡(재활용품)]

어린이보호구역 주변 약도

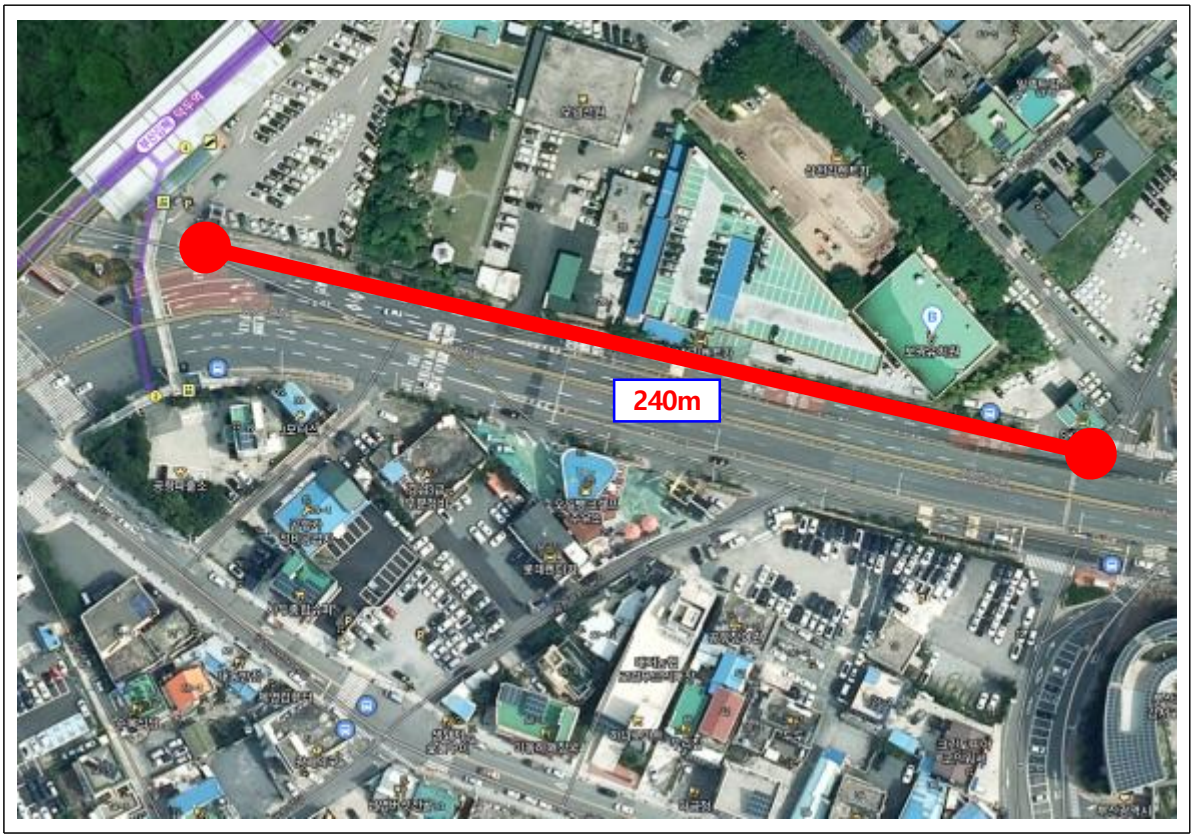

[부산광역시 강서구]

제 5 호 (앞쪽)

보호구역 지정 시설 명	신호초 병설유치원	
소재지	부산광역시 강서구 신호산단2로75번길 12(신호동) (전화번호: 974-6870)	
지정일자	2006년 6월 1일 (확대 2018.03.28.)	지정시설의 시설장 성 명

보호구역 내 시설물 설치내용

일련 번호	구간별	연장 거리 (m)	도로 폭 (m)	시설물 설치내용
1	신호산단1로	350	16	○신호기(기) : 5 ○시종점표지(개) : 4 ○시종점노면표시(개소) : 4 ○횡단보도(개소) : 8 ○과속방지턱(개) : 4 ○미끄럼방지시설(개) : 9 ○방호울타리(개소) : 1 ○속도·신호위반무인단속장비(대) : 2 ○주·정차위반무인단속장비(대) : 1 ○방범용CCTV(개) : 4 ○최고제한속도 : 50km/30㎞/30km/30km
2	신호산단2로	180	20	
3	신호산단2로75번길 (북측, 후문)	200	8	
4	신호산단2로75번길 (동측, '18년 확대 지정)	100	8	

작성자 지방행정주사보 이 은 진 (인)

210mm×297mm[일반용지 60g/㎡(재활용품)]

어린이보호구역 주변 약도

[부산광역시 강서구]

제 6 호 (앞쪽)

보호구역 지정 시설 명	천가초등학교 병설유치원	
소재지	부산광역시 강서구 동선길 135(성북동) (전화번호: 972-7770)	
지정일자	2008년 1월 1일	지정시설의 시설장 성 명

보호구역 내 시설물 설치내용

일련 번호	구간별	연장 거리 (m)	도로 폭 (m)	시설물 설치내용
1	학교정문 주변	300	4	○신호기(기) : 0 ○시종점표지(개) : 2 ○시종점노면표시(개소) : 2 ○횡단보도(개소) : 0 ○과속방지턱(개) : 2 ○미끄럼방지시설(개) : 3 ○방호울타리(개소) : 0 ○속도·신호위반무인단속장비(대) : 0 ○주·정차위반무인단속장비(대) : 0 ○방범용CCTV(개) : 1 ○최고제한속도 : 30㎞

작성자 지방행정주사보 이 은 진 (인)

210mm×297mm[일반용지 60g/㎡(재활용품)]

어린이보호구역 주변 약도

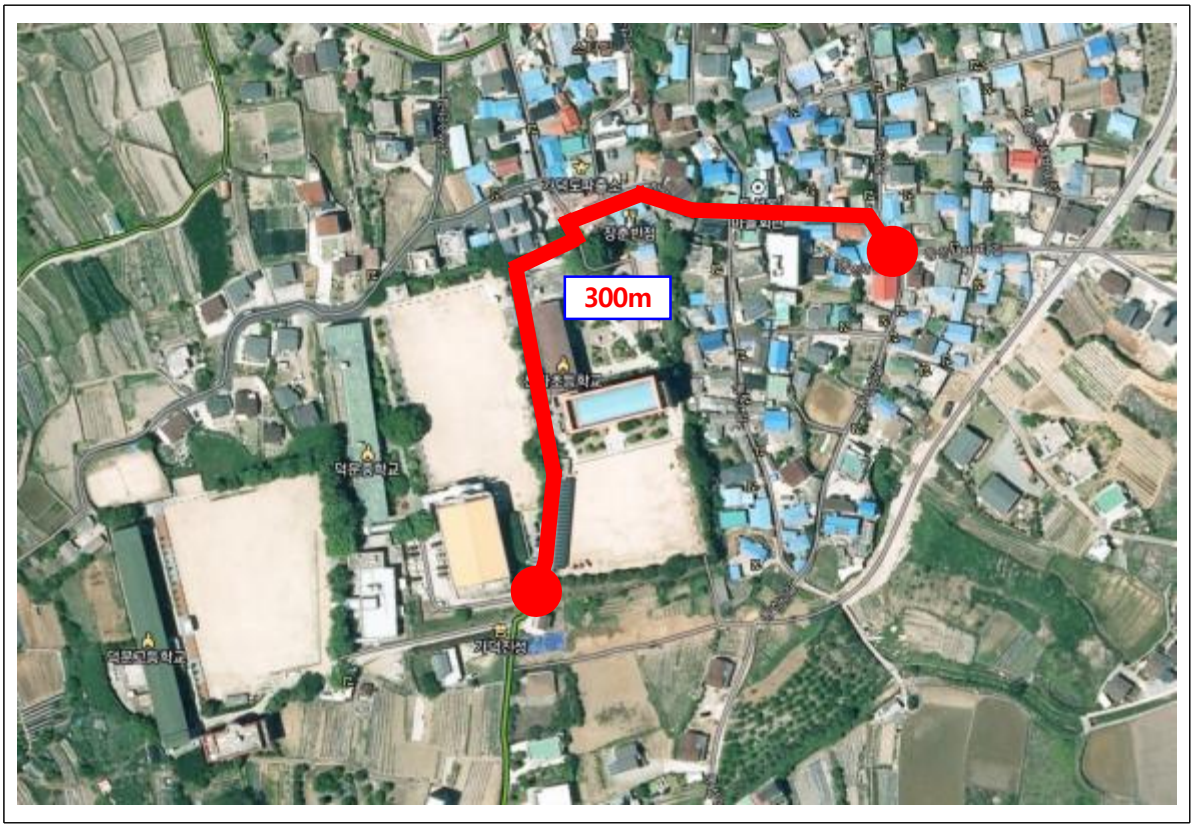

[부산광역시 강서구]

제 8 호 (앞쪽)

보호구역 지정 시설 명	남명유치원(단설)	
소재지	부산광역시 강서구 명지오션시티11로 132 (명지동) (전화번호: 271-7667)	
지정일자	2014년 10월 06일	지정시설의 시설장 성 명

보호구역 내 시설물 설치내용

일련 번호	구간별	연장 거리 (m)	도로 폭 (m)	시설물 설치내용
1	삼정그린코아 101동 ~ 명지오션시티1로	300	20	○신호기(기) : 3 ○시종점표지(개) : 3 ○시종점노면표시(개소) : 2 ○횡단보도(개소) : 3 ○과속방지턱(개) : 1 ○미끄럼방지시설(개) : 1 ○방호울타리(개소) : 1 ○속도·신호위반무인단속장비(대) : 1(다기능)/1(속도) ○주·정차위반무인단속장비(대) : 1 ○방범용CCTV(개) : 2 ○최고제한속도 : 30km/50㎞
2	행복마을 ~ 남명초교후문 (엘크루415동 옆)	400	24	

작성자 지방행정주사보 이 은 진 (인)

210mm×297mm[일반용지 60g/㎡(재활용품)]

어린이보호구역 주변 약도

[부산광역시 강서구]

제 10 호 (앞쪽)

보호구역 지정 시설 명	기린유치원	
소재지	부산광역시 강서구 과학산단로334번다길 59 (지사동) (전화번호: 941-7741)	
지정일자	2016년 02월 29일	지정시설의 시설장 성 명

보호구역 내 시설물 설치내용

일련번호	구간별	연장거리 (m)	도로폭 (m)	시설물 설치내용
1	과학산단로334번가길 32 ~ 과학산단로306번길 11	150	8	○신호기(기) : 0 ○시종점표지(개) : 3 ○시종점노면표시(개소) : 3 ○횡단보도(개소) : 1 ○과속방지턱(개) : 2 ○미끄럼방지시설(개) : 4 ○방호울타리(개소) : 0 ○속도·신호위반무인단속장비(대) : 0 ○주·정차위반무인단속장비(대) : 0 ○방범용CCTV(개) : 0 ○최고제한속도 : 30km
2	과학산단로334번다길 33 ~ 과학산단로334번다길 59	170	8	

작성자 지방행정주사보 이 은 진 (인)

210mm×297mm[일반용지 60g/㎡(재활용품)]

어린이보호구역 주변 약도



[부산광역시 강서구]

제 11 호 (앞쪽)

보호구역 지정 시설 명	명지자연유치원	
소재지	부산광역시 강서구 신호산단1로140번길 16-3 (신호동) (전화번호: 971-3366)	
지정일자	2016년 02월 29일	지정시설의 시설장 성 명

보호구역 내 시설물 설치내용

일련번호	구간별	연장거리 (m)	도로폭 (m)	시설물 설치내용
1	신호산단1로98번길 118 ~ 신호산단1로 140번길 8-3	140	8	○신호기(기) : 0 ○시종점표지(개) : 3 ○시종점노면표시(개소) : 3 ○횡단보도(개소) : 0 ○과속방지턱(개) : 1 ○미끄럼방지시설(개) : 2 ○방호울타리(개소) : 0 ○속도·신호위반무인단속장비(대) : 0 ○주·정차위반무인단속장비(대) : 0 ○방범용CCTV(개) : 0 ○최고제한속도 : 30km
2	신호산단1로 140 ~ 신호동 258-6	140	8	

작성자 지방행정주사보 이 은 진 (인)

210mm×297mm[일반용지 60g/㎡(재활용품)]

어린이보호구역 주변 약도

[부산광역시 강서구]

제 12 호 (앞쪽)

보호구역 지정 시설 명	녹산유치원(단설)	
소재지	부산광역시 강서구 과학산단2로20번길 55 (지사동) (전화번호: 973-5383)	
지정일자	2017년 1월 2일	지정시설의 시설장 성 명

보호구역 내 시설물 설치내용

일련 번호	구간별	연장 거리 (m)	도로폭 (m)	시설물 설치내용
1	과학산단2로20번길 (휴먼시아 정문 ~ 금강펜테리움 101동)	430	20	○신호기(기) : 5 ○시종점표지(개) : 4 ○시종점노면표시(개소) : 4 ○횡단보도(개소) : 6 ○과속방지턱(개) : 3 ○미끄럼방지시설(개) : 3 ○방호울타리(개소) : 1 ○속도·신호위반무인단속장비(대) : 2(속도) ○주·정차위반무인단속장비(대) : 1 ○방범용CCTV(개) : 2 ○최고제한속도 : 30㎞
2	과학산단로306번길 (엘리시안 정문 ~ 금강펜테리움 서문)	270	14	

작성자 지방행정주사보 이 은 진 (인)

210mm×297mm[일반용지 60g/㎡(재활용품)]

어린이보호구역 주변 약도

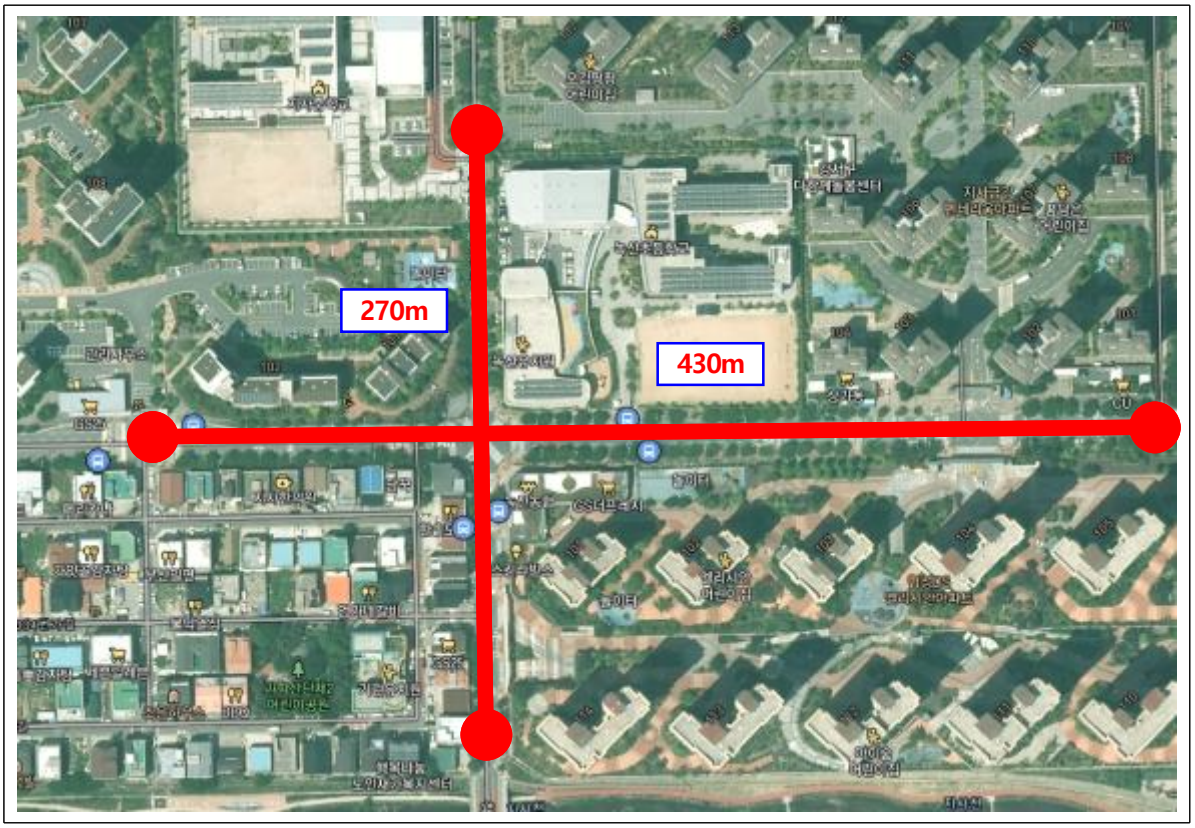

[부산광역시 강서구]

제 13 호 (앞쪽)

보호구역 지정 시설 명	오션유치원(단설)	
소재지	부산광역시 강서구 명지오션시티6로 72 (명지동) (전화번호: 220-5413)	
지정일자	2017.01.02. 신규지정 2022.02.10. 통합지정	지정시설의 시설장 성 명

보호구역 내 시설물 설치내용

일련번호	구간별	연장거리 (m)	도로폭 (m)	시설물 설치내용
1	명지오션시티1로	540	15	○신호기(기) : 3 ○시종점표지(개) : 3 ○시종점노면표시(개소) : 3 ○횡단보도(개소) : 6 ○과속방지턱(개) : 2 ○미끄럼방지시설(개) : 4 ○방호울타리(개소) : 1 ○속도·신호위반무인단속장비(대) : 1 ○주·정차위반무인단속장비(대) : 1 ○방범용CCTV(개) : 1 ○최고제한속도 : 50㎞/30km/30km
2	명지오션시티6로	250	8	
3	명지오션시티5로	250	8	

작성자 지방행정주사보 이 은 진 (인)

210mm×297mm[일반용지 60g/㎡(재활용품)]

어린이보호구역 주변 약도

[부산광역시 강서구]

제 14 호 (앞쪽)

보호구역 지정 시설 명	명지유치원(단설)	
소재지	부산광역시 강서구 명지국제6로 296 (명지동) (전화번호:203-4890)	
지정일자	2015년 12월 07일	지정시설의 시설장 성 명

보호구역 내 시설물 설치내용

일련번호	구간별	연장거리(m)	도로폭(m)	시설물 설치내용
1	명지국제6로(서)	230	30	○신호기(기) : 1 ○시종점표지(개) : 4 ○시종점노면표시(개소) : 5 ○횡단보도(개소) : 28 ○과속방지턱(개) : 2 ○미끄럼방지시설(개) : 3 ○방호울타리(개소) : 1 ○속도·신호위반무인단속장비(대) : 2 ○주·정차위반무인단속장비(대) : 1 ○방범용CCTV(개) : 4 ○최고제한속도 : 50km/30㎞/30km/30km/30km
2	명지국제6로 302번길(북)	240	12	
3	명지유치원 남쪽	230	12	
4	명지국제6로 318번길(동)	240	12	
5	육아종합지원센터 서쪽	60	12	

작성자 지방행정주사보 이 은 진 (인)

210mm×297mm[일반용지 60g/㎡(재활용품)]

어린이보호구역 주변 약도

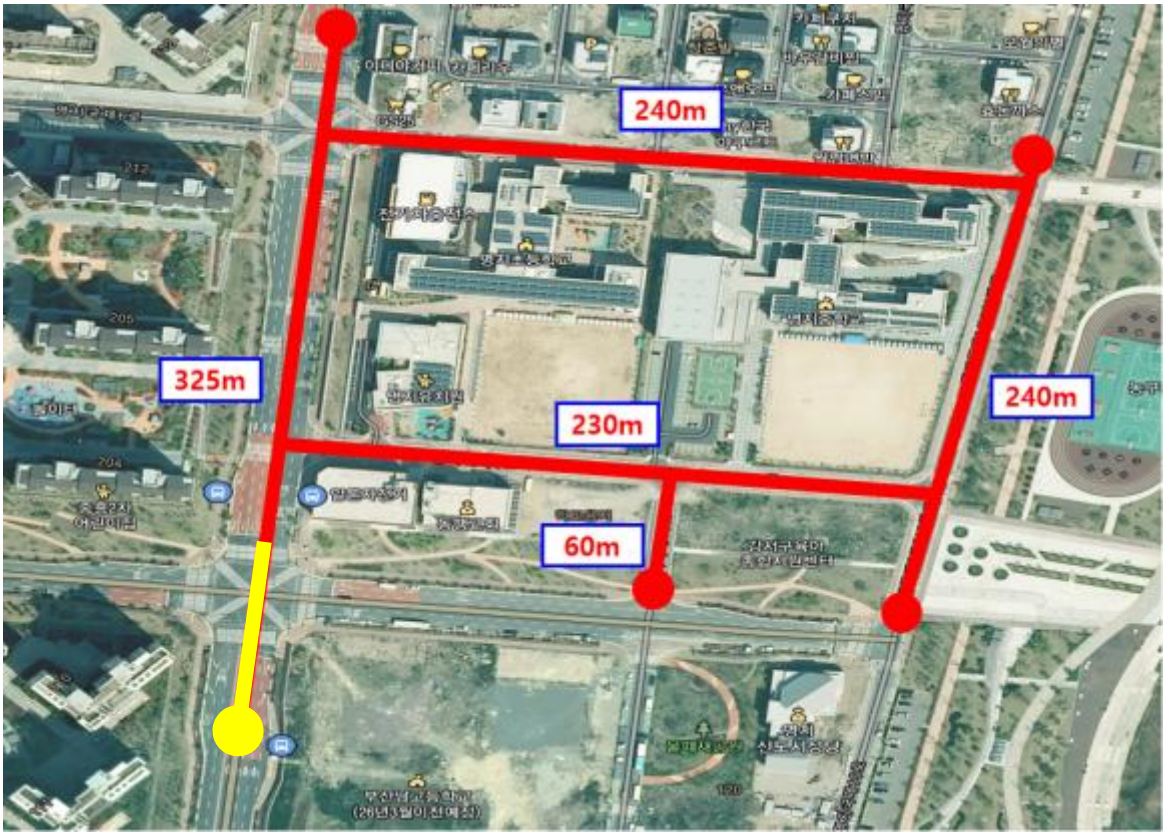

[부산광역시 강서구]

제 15 호 (앞쪽)

보호구역 지정 시설 명	명지국제유치원	
소재지	부산광역시 강서구 명지국제7로 186(명지동) (전화번호:220-1704)	
지정일자	2017.01.02.(신규지정) 2020.02.21.(통합지정)	지정시설의 시설장 성 명

보호구역 내 시설물 설치내용

일련번호	구간별	연장거리(m)	도로폭(m)	시설물 설치내용
1,2	신명초등학교, 명지국제 유치원 주택가 일원	각 100	8	○신호기(기) : 14 ○시종점표지(개) : 8 ○시종점노면표시(개소) : 8 ○횡단보도(개소) : 32 ○과속방지턱(개) : 1 ○미끄럼방지시설(개) : 9 ○방호울타리(개소) : 1 ○속도·신호위반무인단속장비(대) : 2 ○주·정차위반무인단속장비(대) : 2 ○방범용CCTV(개) : 5 ○최고제한속도 : 30㎞/30km~50km/30km/50km/50km/30km
3	명지국제7로 (명지중흥s클래스 프라디움,명지호반 베르디움, 명지대방 노블랜드 남쪽)	660	12~16	
4	명지국제5로 (신명초 및 명지대방 노블랜드 서쪽)	380	8~12	
5	명지국제6로 (신명초, 명원초 남쪽)	860	16	
6	명지국제4로 (명지대방 노블랜드 2차 서쪽)	280	12	
7	명원초 정문 이면도로	170	8	

작성자 지방행정주사보 이 은 진 (인)

210mm×297mm[일반용지 60g/㎡(재활용품)]

어린이보호구역 주변 약도

[부산광역시 강서구]

제 16 호 (앞쪽)

보호구역 지정 시설 명	명일유치원(단설)	
소재지	강서구 명지국제5로 170-5 (전화번호:290-3400)	
지정일자	2018년 9월 28일 (2019.9.3. 확대지정)	지정시설의 시설장 성 명 김현숙

보호구역 내 시설물 설치내용

일련번호	구간별	연장거리(m)	도로폭(m)	시설물 설치내용
1	명지국제5로 스위트팰리스 옆 (서쪽)	110	18	○신호기(기) : 1 ○시종점표지(개) : 3 ○시종점노면표시(개소) : 3 ○횡단보도(개소) : 22 ○과속방지턱(개) : 0 ○미끄럼방지시설(개) : 9 ○방호울타리(개소) : 1 ○속도·신호위반무인단속장비(대) : 2 ○주·정차위반무인단속장비(대) : 1 ○방범용CCTV(개) : 0 ○최고제한속도 : 30㎞
2	명지국제5로(남쪽) 학교정문앞	110	10	
3	명일초 동쪽 (중흥s클래스 테라스옆)	110	10	
4	명지국제5로 남측-확대지정	130	12	
5	명일초 남쪽 상가 및 주택지 이면도로-확대지정	340	8	

작성자 지방행정주사보 이 은 진 (인)

210mm×297mm[일반용지 60g/㎡(재활용품)]

어린이보호구역 주변 약도

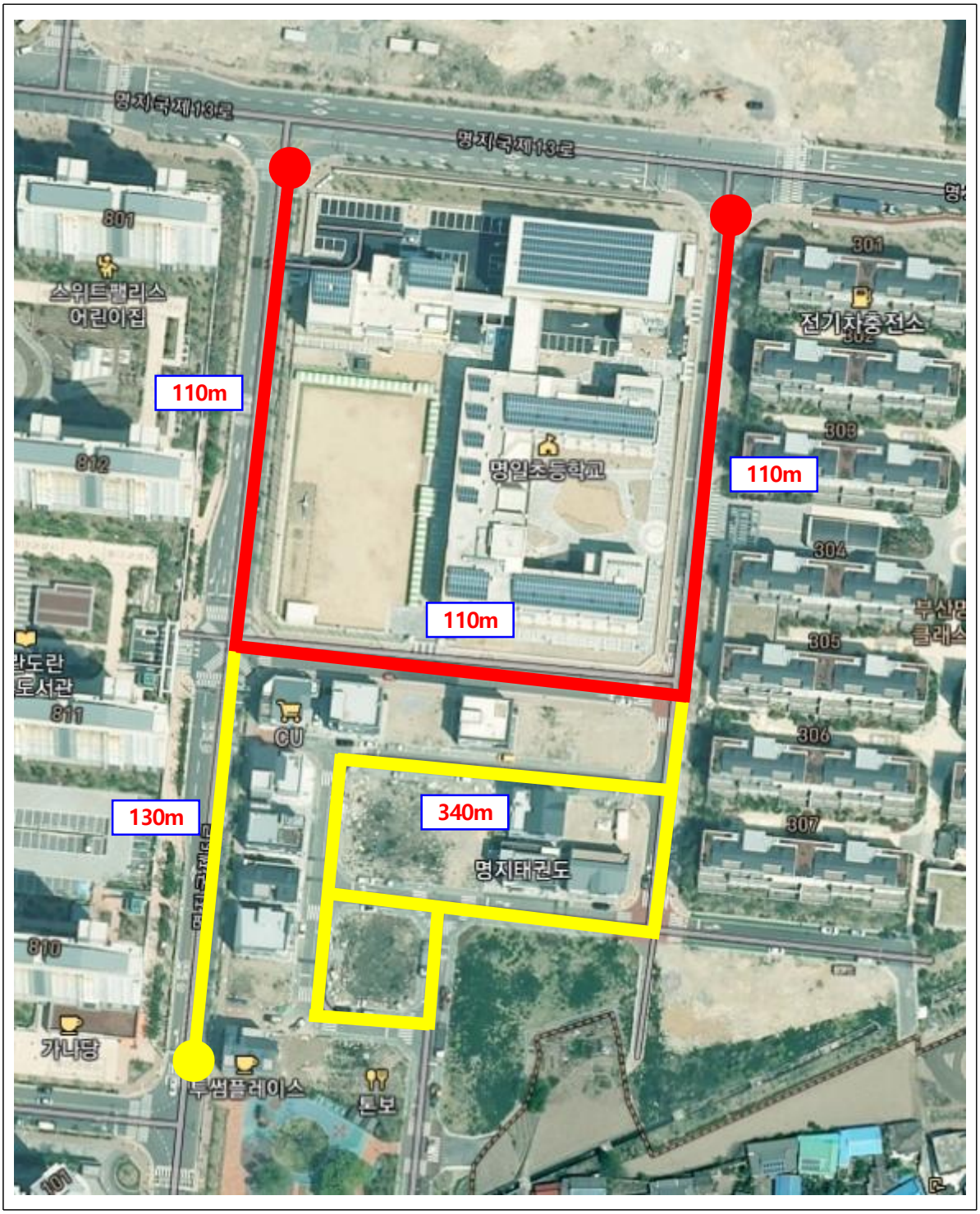

[부산광역시 강서구]

제 17 호 (앞쪽)

보호구역 지정 시설 명	명지배화유치원	
소재지	부산광역시 강서구 영강길165 (명지동) (전화번호:714-1902)	
지정일자	2017년 11월 21일	지정시설의 시설장 성 명

보호구역 내 시설물 설치내용

일련번호	구간별	연장거리(m)	도로폭(m)	시설물 설치내용
1	영강길 (명지동314-1번지 ⇔명지동618-9)	370	12~ 14	○신호기(기) : 0 ○시종점표지(개) : 2 ○시종점노면표시(개소) : 2 ○횡단보도(개소) : 3 ○과속방지턱(개) : 0 ○미끄럼방지시설(개) : 2 ○방호울타리(개소) : 1 ○속도·신호위반무인단속장비(대) : 0 ○주·정차위반무인단속장비(대) : 0 ○방범용CCTV(개) : 1 ○최고제한속도 : 30㎞

작성자 지방행정주사보 이 은 진 (인)

210mm×297mm[일반용지 60g/㎡(재활용품)]

어린이보호구역 주변 약도

[부산광역시 강서구]

제 18 호

(앞쪽)

보호구역 지정 시설 명	송정유치원(단설)	
소재지	부산광역시 강서구 신호산단4로10(신호동) (전화번호: 832-0181)	
지정일자	2017년1월2일	지정시설의 시설장 성 명

보호구역 내 시설물 설치내용

일련번호	구간별	연장거리(m)	도로폭(m)	시설물 설치내용
1	신호산단3로 부영2차 210동 앞 ~ 216동 앞	400	18	○신호기(기) : 7 ○시종점표지(개) : 5 ○시종점노면표시(개소) : 5 ○횡단보도(개소) : 16 ○과속방지턱(개) : 1 ○미끄럼방지시설(개) : 4 ○방호울타리(개소) : 1 ○속도·신호위반무인단속장비(대) : 2 ○주·정차위반무인단속장비(대) : 1 ○방범용CCTV(개) : 2 ○최고제한속도 : 30km/30km/30km/50㎞
2	신호산단4로 부영2차 205동 앞 ~ 219동 앞	400	25	
3	신호산단2로 부영2차 216동 옆 ~ 219동 옆	190	25	
4	신호산단1로 부영2차 105동 옆 ~ 송정초 옆	360	25	

작성자 지방행정주사보 이 은 진 (인)

210mm×297mm[일반용지 60g/㎡(재활용품)]

어린이보호구역 주변 약도

[부산광역시 강서구]

제 19 호 (앞쪽)

보호구역 지정 시설명	신명유치원	
소재지	부산광역시 강서구 명지국제7로 178(명지동) (전화번호:293-6622)	
지정일자	2017.01.02.(신규지정) 2020.02.21.(통합지정)	지정시설의 시설장 성 명

보호구역 내 시설물 설치내용

일련번호	구간별	연장거리(m)	도로폭(m)	시설물 설치내용
1,2	신명초등학교, 명지국제 유치원 주택가 일원	각 100	8	○신호기(기) : 14 ○시종점표지(개) : 8 ○시종점노면표시(개소) : 8 ○횡단보도(개소) : 32 ○과속방지턱(개) : 1 ○미끄럼방지시설(개) : 9 ○방호울타리(개소) : 1 ○속도·신호위반무인단속장비(대) : 2 ○주·정차위반무인단속장비(대) : 2 ○방범용CCTV(개) : 5 ○최고제한속도 : 30㎞/30km~50km/30km/50km/50km/30km
3	명지국제7로 (명지중흥s클래스 프라디움,명지호반 베르디움, 명지대방 노블랜드 남쪽)	660	12~16	
4	명지국제5로 (신명초 및 명지대방 노블랜드 서쪽)	380	8~12	
5	명지국제6로 (신명초, 명원초 남쪽)	860	16	
6	명지국제4로 (명지대방 노블랜드 2차 서쪽)	280	12	
7	명원초 정문 이면도로	170	8	

작성자 지방행정주사보 이 은 진 (인)

210mm×297mm[일반용지 60g/㎡(재활용품)]

어린이보호구역 주변 약도

[부산광역시 강서구]

제 20 호 (앞쪽)

보호구역 지정 시설명	명원유치원(병설)		
소재지	강서구 명지국제6로 147(명지동) (전화번호: 250-3400)		
지정일자	2020.02.21.(신규지정 및 통합지정)	지정시설의 시설장 성 명	

보호구역 내 시설물 설치내용

일련번호	구간별	연장거리(m)	도로폭(m)	시설물 설치내용
1,2	신명초등학교, 명지국제 유치원 주택가 일원	각 100	8	○신호기(기) : 14 ○시종점표지(개) : 8 ○시종점노면표시(개소) : 8 ○횡단보도(개소) : 32 ○과속방지턱(개) : 1 ○미끄럼방지시설(개) : 9 ○방호울타리(개소) : 1 ○속도·신호위반무인단속장비(대) : 2 ○주·정차위반무인단속장비(대) : 2 ○방범용CCTV(개) : 5 ○최고제한속도 : 30㎞/30km~50km/30km/50km/50km/30km
3	명지국제7로 (명지중흥s클래스 프라디움,명지호반 베르디움, 명지대방 노블랜드 남쪽)	660	12~16	
4	명지국제5로 (신명초 및 명지대방 노블랜드 서쪽)	380	8~12	
5	명지국제6로 (신명초, 명원초 남쪽)	860	16	
6	명지국제4로 (명지대방 노블랜드 2차 서쪽)	280	12	
7	명원초 정문 이면도로	170	8	

작성자 지방행정주사보 이 은 진 (인)

210mm×297mm[일반용지 60g/㎡(재활용품)]

어린이보호구역 주변 약도

[부산광역시 강서구]

제 21 호 (앞쪽)

보호구역 지정 시설 명	명지센텀유치원	
소재지	강서구 명지오션시티 9로 53 (전화번호: 714-2000)	
지정일자	2020.02.21.(신규지정)	지정시설의 시설장 성 명

보호구역 내 시설물 설치내용

일련 번호	구간별	연장 거리 (m)	도로 폭 (m)	시설물 설치내용
1	명지오션시티 9로 (명지센텀유치원 남쪽)	45	8	○신호기(기) : 0 ○시종점표지(개) : 2 ○시종점노면표시(개소) : 2 ○횡단보도(개소) : 0 ○과속방지턱(개) : 0 ○미끄럼방지시설(개) : 0 ○방호울타리(개소) : 0 ○속도·신호위반무인단속장비(대) : 0 ○주·정차위반무인단속장비(대) : 0 ○방범용CCTV(개) : 0 ○최고제한속도 : 30㎞

작성자 지방행정주사보 이 은 진 (인)

210mm×297mm[일반용지 60g/㎡(재활용품)]

어린이보호구역 주변 약도

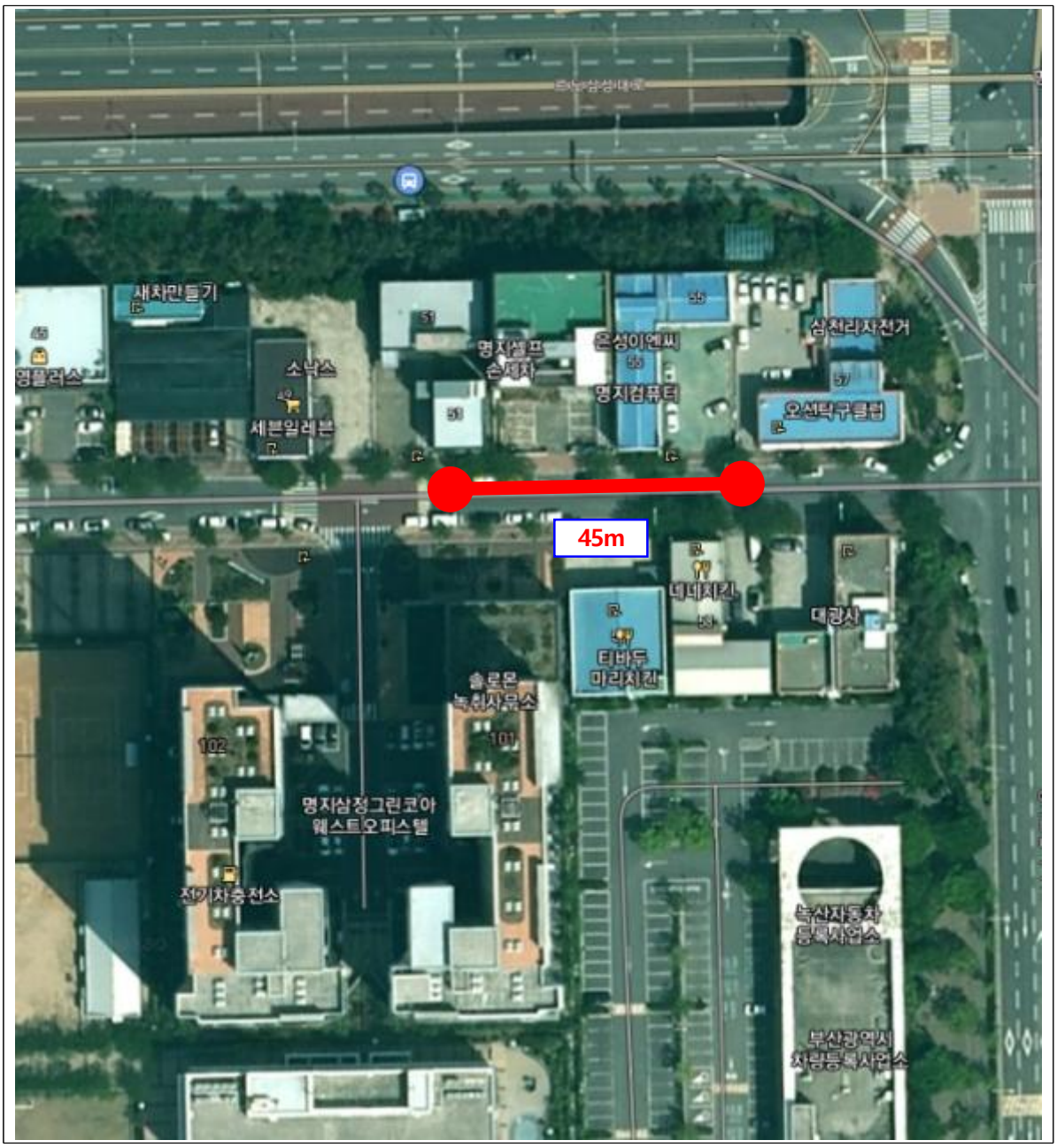

[부산광역시 강서구]

제 22 호 (앞쪽)

보호구역 지정 시설 명	명지꿈자람유치원	
소재지	강서구 명지국제8로 199 (전화번호: 051-609-1900)	
지정일자	2022.02.10.(신규지정) 2023.04.30.(확대지정)	지정시설의 시설장 성 명 강 기 숙

보호구역 내 시설물 설치내용

일련 번호	구간별	연장 거리 (m)	도로 폭 (m)	시설물 설치내용
1	명지국제8로 (이편한세상 102동 ~ 중흥S 107동)	720	34	○신호기(기) : 5 ○시종점표지(개) : 6 ○시종점노면표시(개소) : 5 ○횡단보도(개소) : 7 ○과속방지턱(개) : 2 ○미끄럼방지시설(개) : 6 ○방호울타리(개소) : 1 ○속도·신호위반무인단속장비(대) : 1 ○주·정차위반무인단속장비(대) : 1 ○방범용CCTV(개) : 0 ○최고제한속도 : 50㎞/30km
2	꿈자람유치원 진입도로 (명지국제8로~북측)	270	8	
3	명지국제3로 (삼정그린코아 104동 동쪽)	90	30	

작성자 지방행정주사보 이 은 진 (인)

210mm×297mm[일반용지 60g/㎡(재활용품)]

어린이보호구역 주변 약도

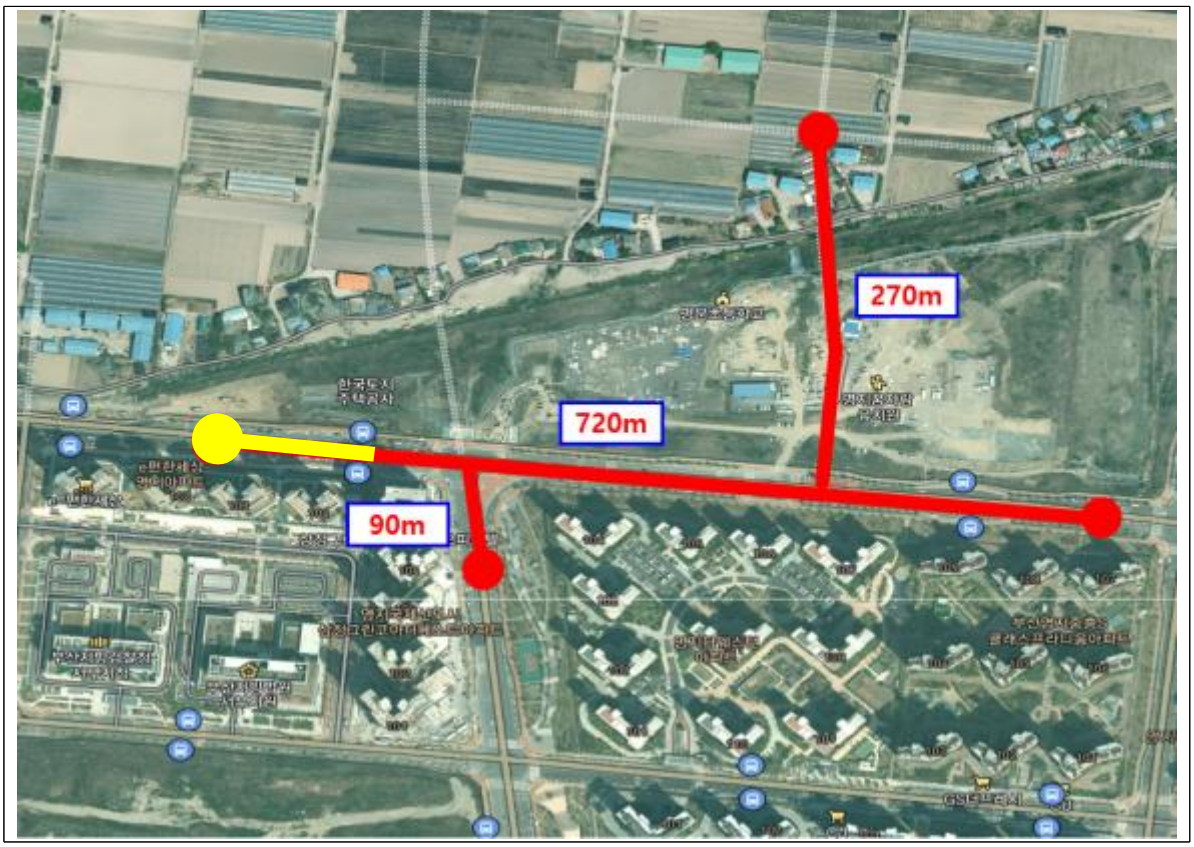

[부산광역시 강서구]

제 23 호 (앞쪽)

보호구역 지정 시설명	명지가온유치원	
소재지	강서구 명지오션시티6로 69 (전화번호: 051-609-1566)	
지정일자	2022.02.10.(신규지정) 2022.02.10.(통합지정)	지정시설의 시설장 성 명 방 주 은

보호구역 내 시설물 설치내용

일련번호	구간별	연장거리 (m)	도로폭 (m)	시설물 설치내용
1	명지오션시티1로	540	15	○신호기(기) : 3 ○시종점표지(개) : 3 ○시종점노면표시(개소) : 3 ○횡단보도(개소) : 6 ○과속방지턱(개) : 2 ○미끄럼방지시설(개) : 4 ○방호울타리(개소) : 1 ○속도·신호위반무인단속장비(대) : 1 ○주·정차위반무인단속장비(대) : 1 ○방범용CCTV(개) : 1 ○최고제한속도 : 50㎞/30km/30km
2	명지오션시티6로	250	8	
3	명지오션시티5로	250	8	

작성자 지방행정주사보 이 은 진 (인)

210mm×297mm[일반용지 60g/㎡(재활용품)]

어린이보호구역 주변 약도

[부산광역시 강서구]

제 1 호

(앞쪽)

보호구역 지정 시설 명	가락초등학교	
소재지	부산광역시 강서구 호계로 41(죽림동) (지번 : 죽림동 623-2) (전화번호 : 972-8055)	
지정일자	1998년 11월 30일	지정시설의 시설장 가락초등학교장

보호구역 내 시설물 설치내용

일련 번호	구간별	연장 거리 (m)	도로 폭 (m)	시설물 설치내용
1	호계로79번길 3 ~ 호계로 16	650	24	○신호기(기) : 4 ○시종점표지(개) : 4 ○시종점노면표시(개소) : 4 ○횡단보도(개소) : 6 ○과속방지턱(개) : 2 ○미끄럼방지시설(개) : 4 ○방호울타리(개소) : 1 ○속도·신호위반무인단속장비(대) : 2 ○주·정차위반무인단속장비(대) : 1 ○방범용CCTV(개) : 2 ○최고제한속도 : 50㎞(구간1)/30㎞(구간2)
2	호계로57번길 57 ~ 호계로 41	200	7	

작성자 지방행정주사보 이 은 진 (인)

210mm×297mm[일반용지 60g/㎡(재활용품)]

어린이보호구역 주변 약도

[부산광역시 강서구]

제 2 호

(앞쪽)

보호구역 지정 시설 명	녹명초등학교	
소재지	부산광역시 강서구 낙동남로 617(녹산동) (지번:녹산동 228번지) (전화번호: 971 - 6568)	
지정일자	1996.06.05. 신규지정 2022.02.10. 확대지정(노란색)	지정시설의 시설장 녹명초등학교장

보호구역 내 시설물 설치내용

일련 번호	구간별	연장 거리 (m)	도로 폭 (m)	시설물 설치내용
1	낙동남로 (녹산동 140-8 ~ 녹산동 257)	500	24	○신호기(기) : 6 ○시종점표지(개) : 4 ○시종점노면표시(개소) : 4 ○횡단보도(개소) : 8 ○과속방지턱(개) : 0 ○미끄럼방지시설(개) : 2 ○방호울타리(개소) : 1 ○속도·신호위반무인단속장비(대) : 4 ○주·정차위반무인단속장비(대) : 1 ○방범용CCTV(개) : 2 ○최고제한속도 : 60㎞(1)/70㎞(2)/50㎞(3)/30㎞(4)
2	화전산업대로 (우방 104동 ~ 본녹산삼거리)	300	32	
3	화전산단4로 (우방 103동 정문 ~ 화전산업대로)	70	16	
4	마을안길 (녹산파출소 입구 ~ 유나베네스 1차)	110	4	

작성자 지방행정주사보 이 은 진 (인)

210mm×297mm[일반용지 60g/㎡(재활용품)]

어린이보호구역 주변 약도

[부산광역시 강서구]

제 3 호

(앞쪽)

보호구역 지정 시설 명	대사초등학교	
소재지	부산광역시 강서구 낙동북로73번길 29(강동동) (전화번호: 971-1959)	
지정일자	1998년 11월 24일	지정시설의 시설 대사초등학교장

보호구역 내 시설물 설치내용

일련 번호	구간별	연장 거리 (m)	도로 폭 (m)	시설물 설치내용
1	제도로 1200 ~ 낙동북로73번길 29 (학교 후문)	360	4	○신호기(기) : 3 ○시종점표지(개) : 4 ○시종점노면표시(개소) : 4 ○횡단보도(개소) : 8 ○과속방지턱(개) : 5 ○미끄럼방지시설(개) : 2 ○방호울타리(개소) : 0 ○속도·신호위반무인단속장비(대) : 2 ○주·정차위반무인단속장비(대) : 1 ○방범용CCTV(개) : 2 ○최고제한속도 : 30km/60㎞
2	낙동북로 46 (SK주유소) ~ 낙동북로 100 (빅세일마트)	550	30	

작성자 지방행정주사보 이 은 진 (인)

210mm×297mm[일반용지 60g/㎡(재활용품)]

어린이보호구역 주변 약도

[부산광역시 강서구]

제 4 호

(앞쪽)

보호구역 지정 시설 명	대상초등학교	
소재지	부산광역시 강서구 대저로249(대저1동) (전화번호 : 971-6312)	
지정일자	1998년 11월 19일 (2022.7.27. 확대지정)	지정시설의 시설장 대상초등학교장

보호구역 내 시설물 설치내용

일련 번호	구간별	연장 거리 (m)	도로 폭 (m)	시설물 설치내용
1	대저로 235 (오일뱅크 앞) ~ 대저로 262 (행운식당 앞)	300	14	○신호기(기) : 4 ○시종점표지(개) : 5 ○시종점노면표시(개소) : 8 ○횡단보도(개소) : 12 ○과속방지턱(개) : 6 ○미끄럼방지시설(개) : 2 ○방호울타리(개소) : 1 ○속도·신호위반무인단속장비(대) : 2 ○주·정차위반무인단속장비(대) : 1 ○방범용CCTV(개) : 3 ○최고제한속도 : 30㎞
2	공항로1309번길 181 ~ 공항로1309번길 138 (새날교회 앞)	230	6	
3	공항로1309번길 142 ~ 대저로 253-1	170	5	
4	대저로235번길 (오일뱅크~창대닥트)	110	12	

작성자 지방행정주사보 이 은 진 (인)

210mm×297mm[일반용지 60g/㎡(재활용품)]

어린이보호구역 주변 약도

[부산광역시 강서구]

제 5 호

(앞쪽)

보호구역 지정 시설 명	대저초등학교	
소재지	부산광역시 강서구 대저로29번길 27(대저1동) (전화번호: 971 - 1446)	
지정일자	1998년 11월 19일	지정시설의 시설장 대저초등학교장

보호구역 내 시설물 설치내용

일련 번호	구간별	연장 거리 (m)	도로 폭 (m)	시설물 설치내용
1	대저로 (강서마트) ~ 대저중앙로 (중해이용원)	350	6	○신호기(기) : 1 ○시종점표지(개) : 5 ○시종점노면표시(개소) : 6 ○횡단보도(개소) : 9 ○과속방지턱(개) : 5 ○미끄럼방지시설(개) : 4 ○방호울타리(개소) : 1 ○속도·신호위반무인단속장비(대) : 0 ○주·정차위반무인단속장비(대) : 0 ○방범용CCTV(개) : 2 ○최고제한속도: 30㎞
2	대저로 23 ~ 대저로 41 (부곡스텐)	200	12	
3	대저로3번길 103 ~ 대저로3번길 127	130		

작성자 지방행정주사보 이 은 진 (인)

210mm×297mm[일반용지 60g/㎡(재활용품)]

어린이보호구역 주변 약도

[부산광역시 강서구]

제 6 호

(앞쪽)

보호구역 지정 시설 명	덕두초등학교	
소재지	부산광역시 강서구 공항로791번길 68(대저2동) (전화번호: 711 - 5120)	
지정일자	1996년 10 월 11 일 2020.05.15.(확대지정)	지정시설의 시설장 덕두초등학교장

보호구역 내 시설물 설치내용

일련 번호	구간별	연장 거리 (m)	도로 폭 (m)	시설물 설치내용
1	탑마트 회전교차로 ~ 공항로791번길	350	10	○신호기(기) : 1 ○시종점표지(개) : 3 ○시종점노면표시(개소) : 4 ○횡단보도(개소) : 19 ○과속방지턱(개) : 3 ○미끄럼방지시설(개) : 5 ○방호울타리(개소) : 1 ○속도·신호위반무인단속장비(대) : 1 ○주·정차위반무인단속장비(대) : 1 ○방범용CCTV(개) : 2 ○최고제한속도: 30㎞
2	공항로811번가길 30 (시니어클럽 앞) ~ 탑마트 회전교차로	200	15	
3	대저중고등학교 서편 (확대지정)	90	16	

작성자 지방행정주사보 이 은 진 (인)

210mm×297mm[일반용지 60g/㎡(재활용품)]

어린이보호구역 주변 약도

[부산광역시 강서구]

제 7 호

(앞쪽)

보호구역 지정 시설 명	명호초등학교	
소재지	부산광역시 강서구 명지오션시티2로 41(명지동) (전화번호: 271-6102)	
지정일자	2009년 3월 1일	지정시설의 시설장 명호초등학교장

보호구역 내 시설물 설치내용

일련 번호	구간별	연장 거리 (m)	도로폭 (m)	시설물 설치내용
1	명지오션시티10로 ~ 오션시티민원센터	300	16	○신호기(기) : 5 ○시종점표지(개) : 4 ○시종점노면표시(개소) : 4 ○횡단보도(개소) : 20 ○과속방지턱(개) : 6 ○미끄럼방지시설(개) : 6 ○방호울타리(개소) : 1 ○속도·신호위반무인단속장비(대) : 1(다기능)/1(속도) ○주·정차위반무인단속장비(대) : 1 ○방범용CCTV(개) : 2 ○최고제한속도 : 30㎞
2	명지오션시티10로 (201동~305동)	550	16	
3	명지오션시티11로	550	16	

작성자 지방행정주사보 이 은 진 (인)

210mm×297mm[일반용지 60g/㎡(재활용품)]

어린이보호구역 주변 약도

[부산광역시 강서구]

제 8 호

(앞쪽)

보호구역 지정 시설 명	배영초등학교	
소재지	부산광역시 강서구 공항로339번길 260(대저2동) (전화번호: 971-4428)	
지정일자	1998년 11월 30일	지정시설의 시설장 배영초등학교장

보호구역 내 시설물 설치내용

일련 번호	구간별	연장 거리 (m)	도로 폭 (m)	시설물 설치내용
1	학교정문~쇼펭피아노	400	4	○신호기(기) : 0 ○시종점표지(개) : 3 ○시종점노면표시(개소) : 1 ○횡단보도(개소) : 5 ○과속방지턱(개) : 4 ○미끄럼방지시설(개) : 2 ○방호울타리(개소) : 1 ○속도·신호위반무인단속장비(대) : 0 ○주·정차위반무인단속장비(대) : ○방범용CCTV(개) : 2 ○최고제한속도 : 30㎞
2	공항로339번길	300	4	

작성자 지방행정주사보 이 은 진 (인)

210mm×297mm[일반용지 60g/㎡(재활용품)]

어린이보호구역 주변 약도

[부산광역시 강서구]

제 9 호

(앞쪽)

보호구역 지정 시설 명	신호초등학교	
소재지	부산광역시 강서구 신호산단2로75번길12(신호동) (전화번호: 974 - 6800)	
지정일자	2006년 6월 1일 (확대 2018.03.28.)	지정시설의 시설장 신호초등학교장

보호구역 내 시설물 설치내용

일련 번호	구간별	연장 거리 (m)	도로 폭 (m)	시설물 설치내용
1	신호산단1로	350	16	○신호기(기) : 5 ○시종점표지(개) : 4 ○시종점노면표시(개소) : 4 ○횡단보도(개소) : 8 ○과속방지턱(개) : 4 ○미끄럼방지시설(개) : 9 ○방호울타리(개소) : 1 ○속도·신호위반무인단속장비(대) : 2 ○주·정차위반무인단속장비(대) : 1 ○방범용CCTV(개) : 4 ○최고제한속도 : 50km/30㎞/30km/30km
2	신호산단2로	180	20	
3	신호산단2로75번길 (북측, 후문)	200	8	
4	신호산단2로75번길 (동측, '18년 확대 지정)	100	8	

작성자 지방행정주사보 이 은 진 (인)

210mm×297mm[일반용지 60g/㎡(재활용품)]

어린이보호구역 주변 약도

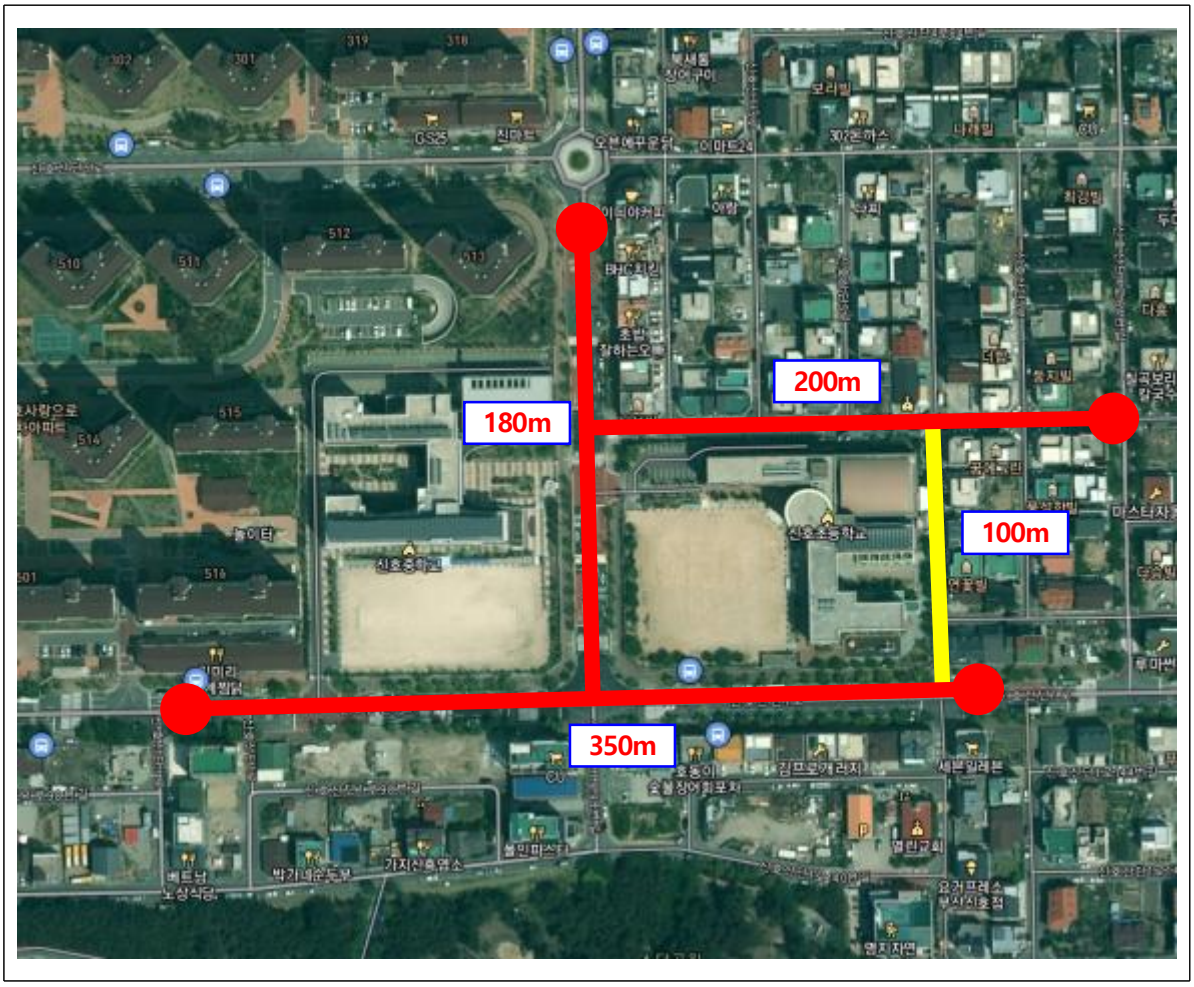

[부산광역시 강서구]

제 10 호

(앞쪽)

보호구역 지정 시설 명	천가초등학교	
소재지	부산광역시 강서구 동선길 135(성북동) (전화번호: 972 - 1798)	
지정일자	2008년 1월 1일	지정시설의 시설장 천가초등학교장

보호구역 내 시설물 설치내용

일련 번호	구간별	연장 거리 (m)	도로 폭 (m)	시설물 설치내용
1	학교정문 주변	300	4	○신호기(기) : 0 ○시종점표지(개) : 2 ○시종점노면표시(개소) : 2 ○횡단보도(개소) : 0 ○과속방지턱(개) : 2 ○미끄럼방지시설(개) : 3 ○방호울타리(개소) : 0 ○속도·신호위반무인단속장비(대) : 0 ○주·정차위반무인단속장비(대) : 0 ○방범용CCTV(개) : 1 ○최고제한속도 : 30㎞

작성자 지방행정주사보 이 은 진 (인)

210mm×297mm[일반용지 60g/㎡(재활용품)]

어린이보호구역 주변 약도

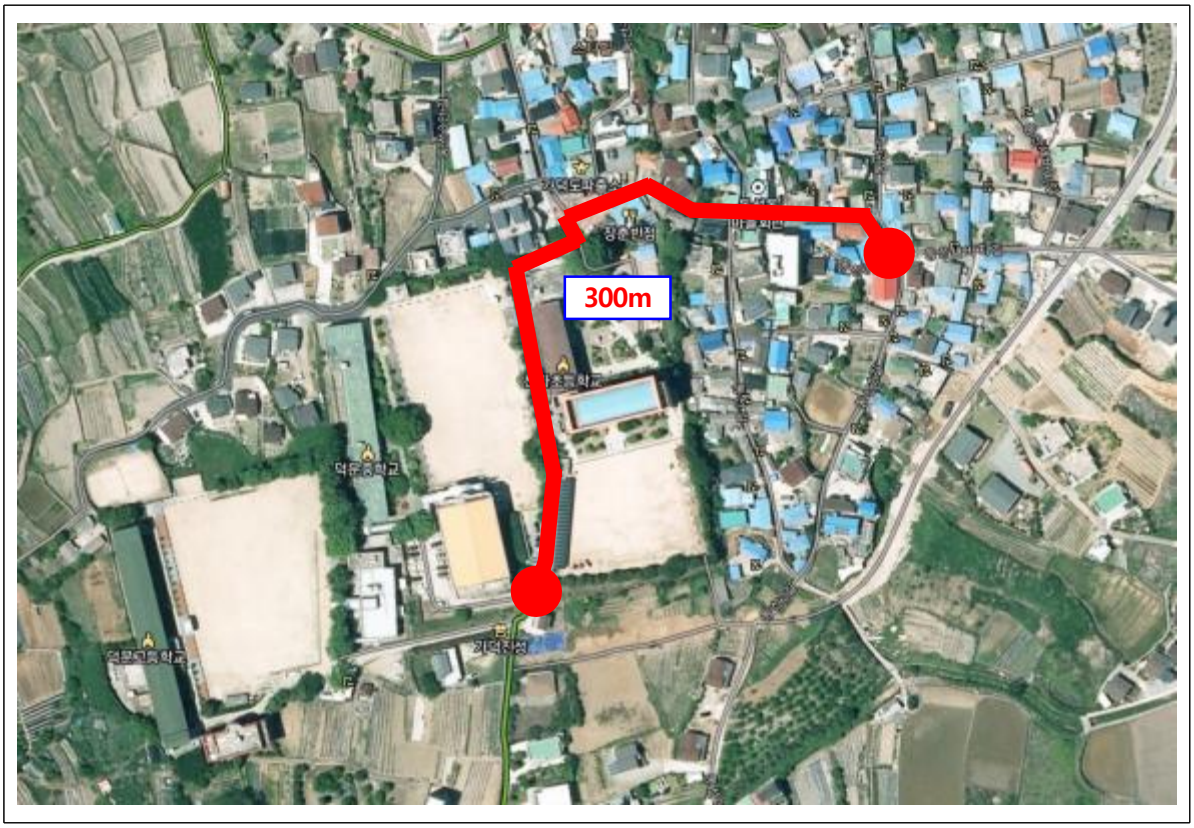

[부산광역시 강서구]

제 11 호

(앞쪽)

보호구역 지정 시설 명	남명초등학교	
소재지	부산광역시 강서구 명지오션시티11로 132(명지동) (전화번호: 260 - 0207)	
지정일자	2013년 11월 8일	지정시설의 시설장 남명초등학교장

보호구역 내 시설물 설치내용

일련 번호	구간별	연장 거리 (m)	도로 폭 (m)	시설물 설치내용
1	삼정그린코아 101동 ~ 명지오션시티1로	300	20	○신호기(기) : 3 ○시종점표지(개) : 3 ○시종점노면표시(개소) : 2 ○횡단보도(개소) : 3 ○과속방지턱(개) : 1 ○미끄럼방지시설(개) : 1 ○방호울타리(개소) : 1 ○속도·신호위반무인단속장비(대) : 1(다기능)/1(속도) ○주·정차위반무인단속장비(대) : 1 ○방범용CCTV(개) : 2 ○최고제한속도 : 30km/50㎞
2	행복마을 ~ 남명초교후문 (엘크루415동 옆)	400	24	

작성자 지방행정주사보 이 은 진 (인)

210mm×297mm[일반용지 60g/㎡(재활용품)]

어린이보호구역 주변 약도

[부산광역시 강서구]

제 12 호

(앞쪽)

보호구역 지정 시설 명	녹산초등학교	
소재지	부산광역시 강서구 과학산단2로20번길 55 (지사동) (전화번호: 979-1000)	
지정일자	2015년 04월 08일 (확대지정 2015.12.07.)	지정시설의 시설장 녹산초등학교장

보호구역 내 시설물 설치내용

일련 번호	구간별	연장 거리 (m)	도로 폭 (m)	시설물 설치내용
1	과학산단2로20번길 (휴먼시아 정문 ~ 금강펜테리움 101동)	430	20	○신호기(기) : 5 ○시종점표지(개) : 4 ○시종점노면표시(개소) : 4 ○횡단보도(개소) : 6 ○과속방지턱(개) : 3 ○미끄럼방지시설(개) : 3 ○방호울타리(개소) : 1 ○속도·신호위반무인단속장비(대) : 2(속도) ○주·정차위반무인단속장비(대) : 1 ○방범용CCTV(개) : 2 ○최고제한속도 : 30㎞
2	과학산단로306번길 (엘리시안 정문 ~ 금강펜테리움 서문)	270	14	

작성자 지방행정주사보 이 은 진 (인)

210mm×297mm[일반용지 60g/㎡(재활용품)]

어린이보호구역 주변 약도

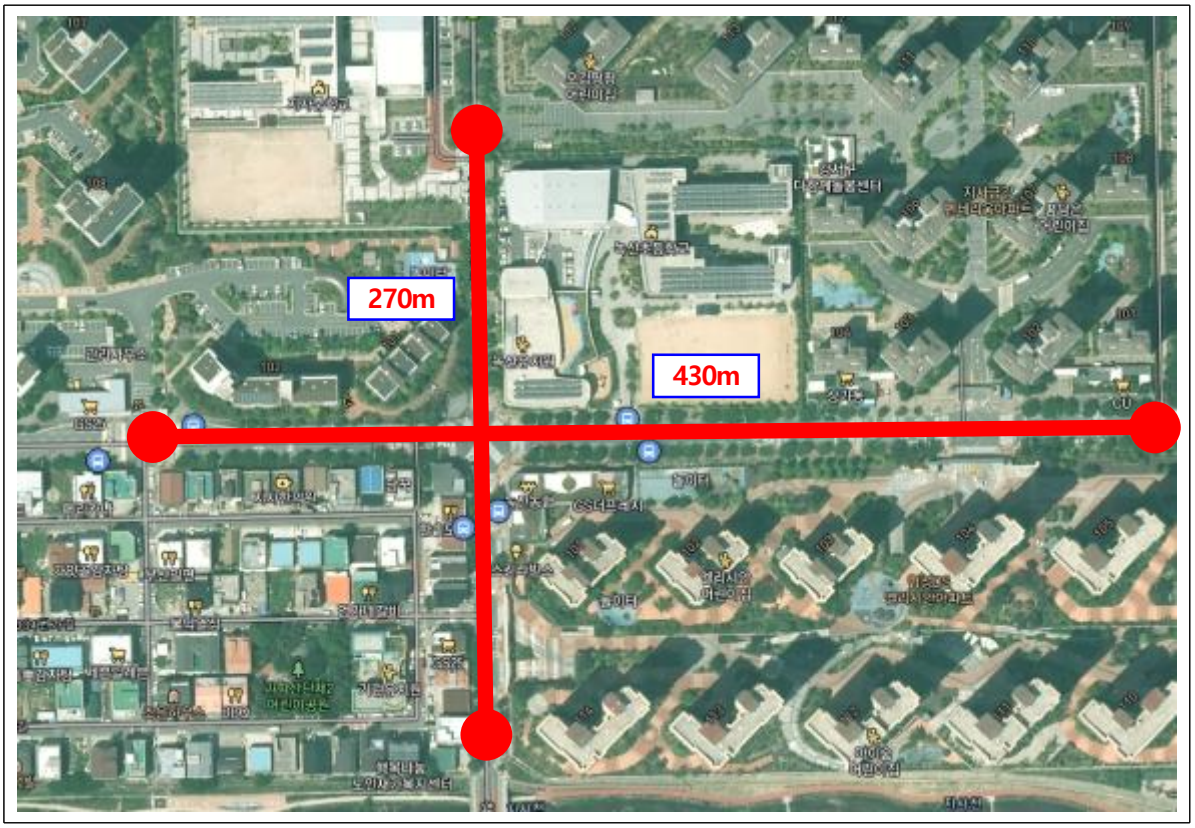

[부산광역시 강서구]

제 13 호

(앞쪽)

보호구역 지정 시설 명	오션초등학교	
소재지	부산광역시 강서구 명지오션시티6로 72 (명지동) (전화번호: 220 - 7200)	
지정일자	2015.12.07. 신규지정 2022.02.10. 통합지정	지정시설의 시설장 오션초등학교장

보호구역 내 시설물 설치내용

일련번호	구간별	연장거리 (m)	도로폭 (m)	시설물 설치내용
1	명지오션시티1로	540	15	○신호기(기) : 3 ○시종점표지(개) : 3 ○시종점노면표시(개소) : 3 ○횡단보도(개소) : 6 ○과속방지턱(개) : 2 ○미끄럼방지시설(개) : 4 ○방호울타리(개소) : 1 ○속도·신호위반무인단속장비(대) : 1 ○주·정차위반무인단속장비(대) : 1 ○방범용CCTV(개) : 1 ○최고제한속도 : 50㎞/30km/30km
2	명지오션시티6로	250	8	
3	명지오션시티5로	250	8	

작성자 지방행정주사보 이 은 진 (인)

210mm×297mm[일반용지 60g/㎡(재활용품)]

어린이보호구역 주변 약도

[부산광역시 강서구]

제 14 호

(앞쪽)

보호구역 지정 시설 명	명지초등학교	
소재지	부산광역시 강서구 명지국제6로 296 (명지동) (전화번호:220-1704)	
지정일자	2015년 12월 07일 2023.01.31.(확대지정)	지정시설의 시설장 명지초등학교장

보호구역 내 시설물 설치내용

일련번호	구간별	연장거리 (m)	도로폭 (m)	시설물 설치내용
1	명지국제6로(서)	325	30	○신호기(기) : 1 ○시종점표지(개) : 4 ○시종점노면표시(개소) : 5 ○횡단보도(개소) : 28 ○과속방지턱(개) : 2 ○미끄럼방지시설(개) : 3 ○방호울타리(개소) : 1 ○속도·신호위반무인단속장비(대) : 2 ○주·정차위반무인단속장비(대) : 1 ○방범용CCTV(개) : 4 ○최고제한속도 : 50km/30㎞/30km/30km/30km
2	명지국제6로 302번길(북)	240	12	
3	명지유치원 남쪽	230	12	
4	명지국제6로 318번길(동)	240	12	
5	육아종합지원센터 서쪽	60	12	

작성자 지방행정주사보 이 은 진 (인)

210mm×297mm[일반용지 60g/㎡(재활용품)]

어린이보호구역 주변 약도

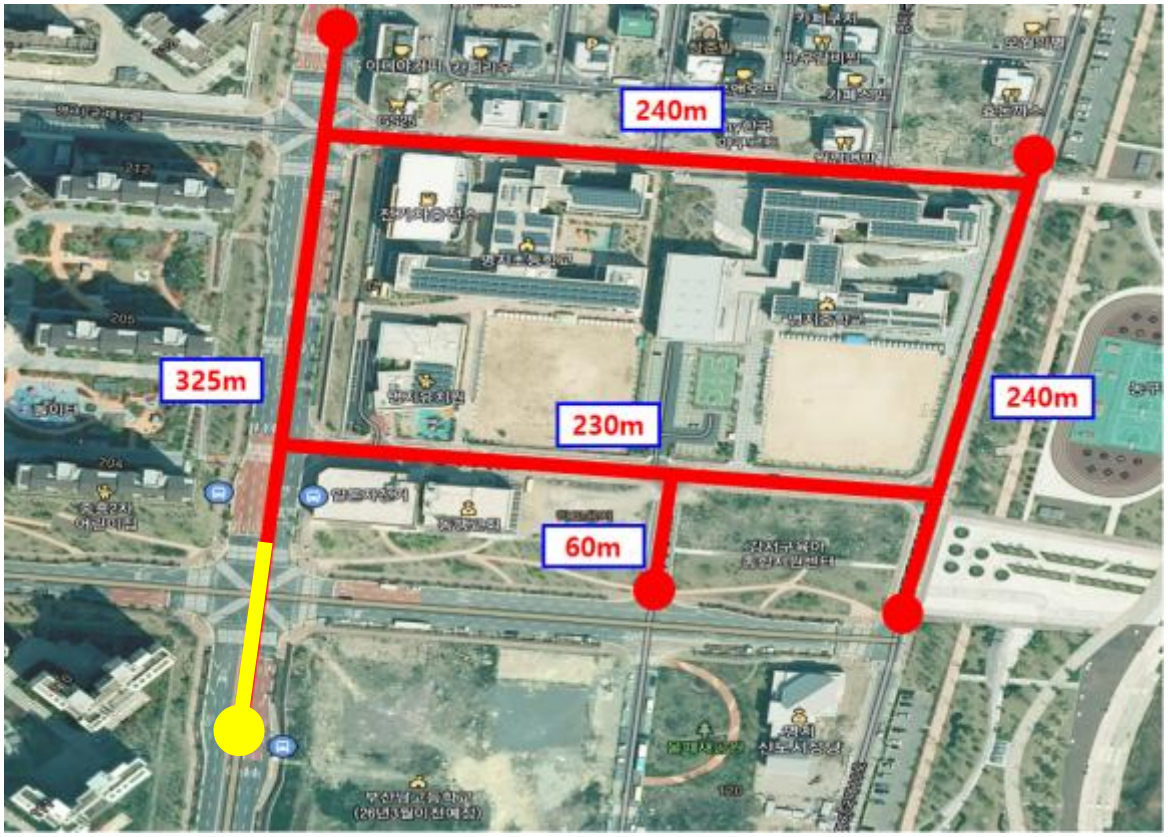

[부산광역시 강서구]

제 15 호

(앞쪽)

보호구역 지정 시설 명	신명초등학교	
소재지	부산광역시 강서구 명지국제7로 178(명지동) (전화번호:220-1704)	
지정일자	2017.01.02.(신규지정) 2020.02.21.(통합지정)	지정시설의 시설장 신명초등학교장

보호구역 내 시설물 설치내용

일련 번호	구간별	연장 거리 (m)	도로 폭 (m)	시설물 설치내용
1,2	신명초등학교, 명지국제 유치원 주택가 일원	각 100	8	○신호기(기) : 14 ○시종점표지(개) : 8 ○시종점노면표시(개소) : 8 ○횡단보도(개소) : 32 ○과속방지턱(개) : 1 ○미끄럼방지시설(개) : 9 ○방호울타리(개소) : 1 ○속도·신호위반무인단속장비(대) : 2 ○주·정차위반무인단속장비(대) : 2 ○방범용CCTV(개) : 5 ○최고제한속도 : 30㎞/30km~50km/30km/50km/50km/30km
3	명지국제7로 (명지중흥s클래스 프라디움,명지호반 베르디움, 명지대방 노블랜드 남쪽)	660	12~16	
4	명지국제5로 (신명초 및 명지대방 노블랜드 서쪽)	380	8~12	
5	명지국제6로 (신명초, 명원초 남쪽)	860	16	
6	명지국제4로 (명지대방 노블랜드 2차 서쪽)	280	12	
7	명원초 정문 이면도로	170	8	

작성자 지방행정주사보 이 은 진 (인)

210mm×297mm[일반용지 60g/㎡(재활용품)]

어린이보호구역 주변 약도

[부산광역시 강서구]

제 16 호

(앞쪽)

보호구역 지정 시설 명	송정초등학교	
소재지	부산광역시 강서구 신호산단4로10(신호동) (전화번호: 709-6766)	
지정일자	2017년 1월 2일	지정시설의 시설장 송정초등학교장

보호구역 내 시설물 설치내용

일련 번호	구간별	연장 거리 (m)	도로 폭 (m)	시설물 설치내용
1	신호산단3로 부영2차 210동 앞 ~ 216동 앞	400	18	○신호기(기) : 7 ○시종점표지(개) : 5 ○시종점노면표시(개소) : 5 ○횡단보도(개소) : 16 ○과속방지턱(개) : 1 ○미끄럼방지시설(개) : 4 ○방호울타리(개소) : 1 ○속도·신호위반무인단속장비(대) : 2 ○주·정차위반무인단속장비(대) : 1 ○방범용CCTV(개) : 2 ○최고제한속도 : 30km/30km/30km/50㎞
2	신호산단4로 부영2차 205동 앞 ~ 219동 앞	400	25	
3	신호산단2로 부영2차 216동 옆 ~ 219동 옆	190	25	
4	신호산단1로 부영2차 105동 옆 ~ 송정초 옆	360	25	

작성자 지방행정주사보 이 은 진 (인)

210mm×297mm[일반용지 60g/㎡(재활용품)]

어린이보호구역 주변 약도

[부산광역시 강서구]

제 17 호

(앞쪽)

보호구역 지정 시설 명	명일초등학교	
소재지	강서구 명지국제5로 170-5(명지동) (전화번호:290-1500)	
지정일자	2018년 9월 28일 (2019.9.3. 확대지정)	지정시설의 시설장 명일초등학교장

보호구역 내 시설물 설치내용

일련번호	구간별	연장거리(m)	도로폭(m)	시설물 설치내용
1	명지국제5로 스위트팰리스 옆 (서쪽)	110	18	○신호기(기) : 1 ○시종점표지(개) : 3 ○시종점노면표시(개소) : 3 ○횡단보도(개소) : 22 ○과속방지턱(개) : 0 ○미끄럼방지시설(개) : 9 ○방호울타리(개소) : 1 ○속도·신호위반무인단속장비(대) : 2 ○주·정차위반무인단속장비(대) : 1 ○방범용CCTV(개) : 0 ○최고제한속도 : 30㎞
2	명지국제5로(남쪽) 학교정문앞	110	10	
3	명일초 동쪽 (중흥s클래스 테라스옆)	110	10	
4	명지국제5로 남측-확대지정	130	12	
5	명일초 남쪽 상가 및 주택지 이면도로-확대지정	340	8	

작성자 지방행정주사보 이 은 진 (인)

210mm×297mm[일반용지 60g/㎡(재활용품)]

어린이보호구역 주변 약도

[부산광역시 강서구]

제 18 호

(앞쪽)

보호구역 지정 시설 명	명원초등학교	
소재지	강서구 명지국제6로 147(명지동) (전화번호: 290-3300	
지정일자	2022.02.21.(통합지정)	지정시설의 시설장 류 제 근

보호구역 내 시설물 설치내용

일련번호	구간별	연장거리(m)	도로폭(m)	시설물 설치내용
1,2	신명초등학교, 명지국제 유치원 주택가 일원	각 100	8	○신호기(기) : 14 ○시종점표지(개) : 8 ○시종점노면표시(개소) : 8 ○횡단보도(개소) : 32 ○과속방지턱(개) : 1 ○미끄럼방지시설(개) : 9 ○방호울타리(개소) : 1 ○속도·신호위반무인단속장비(대) : 2 ○주·정차위반무인단속장비(대) : 2 ○방범용CCTV(개) : 5 ○최고제한속도 : 30㎞/30km~50km/30km/50km/50km/30km
3	명지국제7로 (명지중흥s클래스 프라디움,명지호반 베르디움, 명지대방 노블랜드 남쪽)	660	12~16	
4	명지국제5로 (신명초 및 명지대방 노블랜드 서쪽)	380	8~12	
5	명지국제6로 (신명초, 명원초 남쪽)	860	16	
6	명지국제4로 (명지대방 노블랜드 2차 서쪽)	280	12	
7	명원초 정문 이면도로	170	8	

작성자 지방행정주사보 이 은 진 (인)

210mm×297mm[일반용지 60g/㎡(재활용품)]

어린이보호구역 주변 약도

[부산광역시 강서구]

제 19 호 (앞쪽)

보호구역 지정 시설 명	명문초등학교	
소재지	강서구 명지동 1760-4 (전화번호: 710-2114)	
지정일자	2022.02.10.(신규지정) 2023.04.30.(확대지정)	지정시설의 시설장 성 명

보호구역 내 시설물 설치내용

일련 번호	구간별	연장 거리 (m)	도로 폭 (m)	시설물 설치내용
1	명지국제8로 (이편한세상 102동 ~ 중흥S 107동)	720	34	○신호기(기) : 5 ○시종점표지(개) : 6 ○시종점노면표시(개소) : 5 ○횡단보도(개소) : 7 ○과속방지턱(개) : 2 ○미끄럼방지시설(개) : 6 ○방호울타리(개소) : 1 ○속도·신호위반무인단속장비(대) : 1 ○주·정차위반무인단속장비(대) : 1 ○방범용CCTV(개) : 0 ○최고제한속도 : 50㎞/30km
2	꿈자람유치원 진입도로 (명지국제8로~북측)	270	8	
3	명지국제3로 (삼정그린코아 104동 동쪽)	90	30	

작성자 지방행정주사보 이 은 진 (인)

210mm×297mm[일반용지 60g/㎡(재활용품)]

어린이보호구역 주변 약도

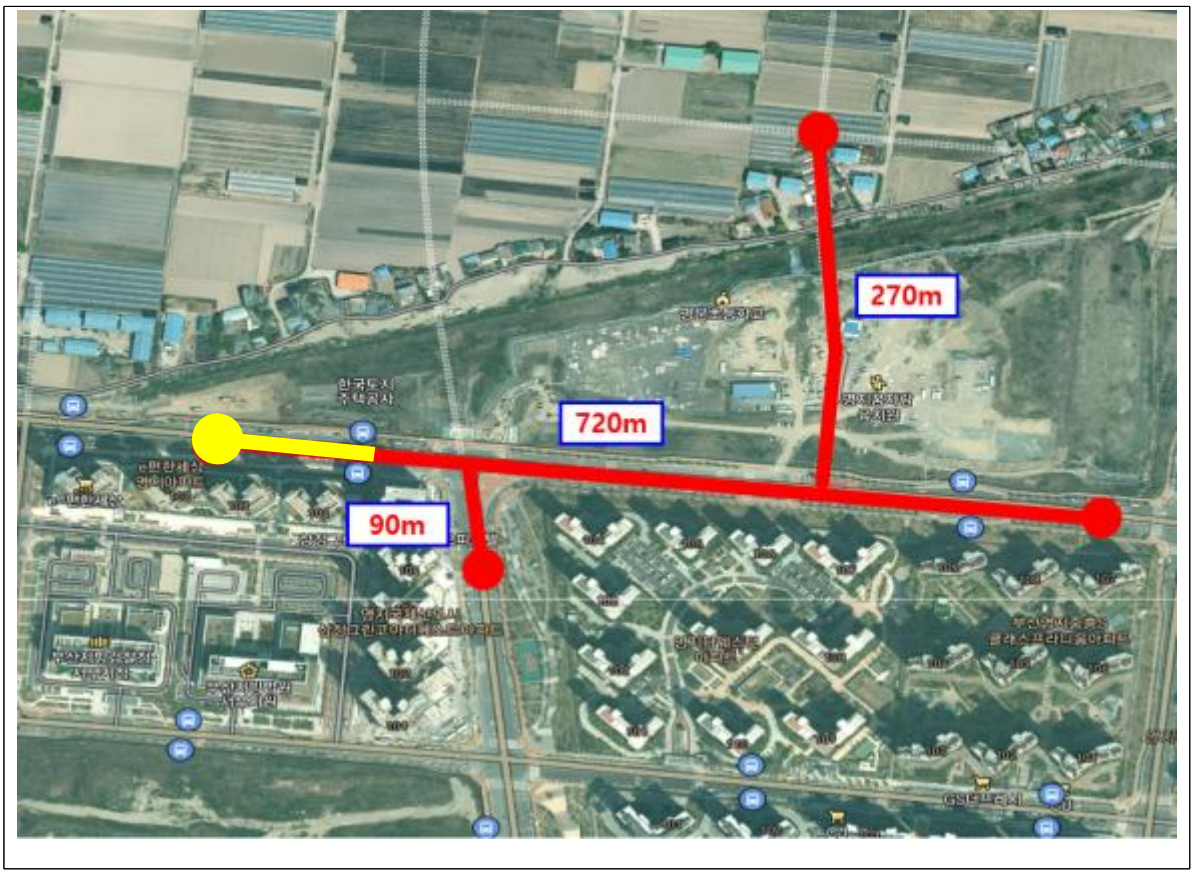

[부산광역시 강서구]

제 1 호 (앞쪽)

보호구역 지정 시설 명	혜원학교	
소재지	부산광역시 강서구 공항로1319 (대저1동) (전화번호: 972-2806)	
지정일자	2000년 9월 21일	지정시설의 시설장 성 명

보호구역 내 시설물 설치내용

일련 번호	구간별	연장 거리 (m)	도로 폭 (m)	시설물 설치내용
1	공항로 농업기술센터 인근 ~ 옛날짜장 앞	420	34	○신호기(기) : 2 ○시종점표지(개) : 2 ○시종점노면표시(개소) : 1 ○횡단보도(개소) : 2 ○과속방지턱(개) : 0 ○미끄럼방지시설(개) : 2 ○방호울타리(개소) : 0 ○속도·신호위반무인단속장비(대) : 1 ○주·정차위반무인단속장비(대) : 0 ○방범용CCTV(개) : 0 ○최고제한속도 : 50㎞

작성자 지방행정주사보 이 은 진 (인)

210mm×297mm[일반용지 60g/㎡(재활용품)]

어린이보호구역 주변 약도

[부산광역시 강서구]

제 2 호 (앞쪽)

보호구역 지정 시설 명	부산한솔학교		
소재지	부산광역시 강서구 명지오션시티 2로 86(명지동) (전화번호: 260-2800)		
지정일자	2013년 11월 8일	지정시설의 시설장 성 명	

보호구역 내 시설물 설치내용

일련번호	구간별	연장거리 (m)	도로폭 (m)	시설물 설치내용
1	명호초교~명호중학교 (명지오션시티2로)	200	18~20	○신호기(기) : 4 ○시종점표지(개) : 4 ○시종점노면표시(개소) : 4 ○횡단보도(개소) : 11 ○과속방지턱(개) : 2 ○미끄럼방지시설(개) : 0 ○방호울타리(개소) : 1 ○속도·신호위반무인단속장비(대) : 1 ○주·정차위반무인단속장비(대) : 1 ○방범용CCTV(개) : 2 ○최고제한속도 : 30㎞
2	두산위브~롯데캐슬 (명지오션시티12로)	560	20	

작성자 지방행정주사보 이 은 진 (인)

210mm×297mm[일반용지 60g/㎡(재활용품)]

어린이보호구역 주변 약도

[부산광역시 강서구]

제 1 호 (앞쪽)

보호구역 지정 시설 명	힐사이스컬리지잇 명지점(HCPS)	
소재지	부산광역시 강서구 영강길91번길 7 (명지동) (전화번호: 271-1919)	
지정일자	2023년 10월 31일	지정시설의 시설장 성 명 주 미 경

보호구역 내 시설물 설치내용

일련번호	구간별	연장거리 (m)	도로폭 (m)	시설물 설치내용
1	영강길 (명지동 618-13 ~ 영강길 51-2)	320	6~8	○신호기(기) : 0 ○시종점표지(개) : 3 ○시종점노면표시(개소) : 3 ○횡단보도(개소) : 6 ○과속방지턱(개) : 4 ○미끄럼방지시설(개) : 2 ○방호울타리(개소) : 0 ○속도·신호위반무인단속장비(대) : 0 ○주·정차위반무인단속장비(대) : 0 ○방범용CCTV(개) : 1 ○최고제한속도 : 30km
2	영강길81번길	100	4~6	

작성자 지방행정주사보 이 은 진 (인)

210mm×297mm[일반용지 60g/㎡(재활용품)]

어린이보호구역 주변 약도