

어린이 보호구역 관리카드

[북구]

제 1 호

(앞쪽)

보호구역 지정 시설 명	구남초등학교	구분	택1(초등학교, 유치원, 어린이집, 특수학교, 학원) 택1(주거복지시설, 의료복지시설, 여가복지시설)
소재지	부산광역시 북구 구남로14번가길 23 (구포2동 1076-1) (전화번호 : 336-6606)		
지정일자	1996년 7월 16일	지정시설의 시설장 성 명 : 황미영	

보호구역 내 시설물 설치내용

일련 번호	구간별	연장 거리 (m)	도로 폭 (m)	시설물 설치내용
	구남로14번가길 113m 구남로14번길 306m 구남로 87m 구남언덕로 325m 구남언덕로20번길 182m	1,013	6-11	<ul style="list-style-type: none"> ○ 보도설치(a): 0.0 ○ 방범CCTV(개): 18 ○ 과속CCTV(개): 0 ○ 다기능CCTV(개): 2 ○ 교통신호기(개): 0 ○ 보호구역 통합표지(개): 5 ○ 어린이 보호표지(개): 12 ○ 최고속도제한 표지(개): 7 ○ 진입금지 표지(개): 0 ○ 주·정차 금지표지(개): 3 ○ 기타 안전표지(개) : 34 ○ 주차금지(점선): 0 ○ 노면표시(개소): 36 ○ 횡단보도(개소): 1 ○ 고원식횡단보도(개소): 0 ○ 과속방지턱(개) : 8 ○ 도로반사경(개) : 2 ○ 미끄럼방지시설(개소) : 6 ○ 방호울타리(km): 0km

작성자 (계급) 행정7급 (성명) 오정미(인)

어린이보호구역 주변 약도

□ 위치도



□ 현장사진



어린이 보호구역 관리카드

[북구]

제 2 호

(앞쪽)

보호구역 지정 시설 명	현대여울림유치원	구분	택1(초등학교, 유치원 , 어린이집, 특수학교, 학원) 택1(주거복지시설, 의료복지시설, 여가복지시설)
소재지	부산광역시 북구 백양대로 1003 (구포2동 1103-2) (전화번호 : 336-7916)		
지정일자	년 월 일	지정시설의 시설장 성 명 : 김조희	

보호구역 내 시설물 설치내용

일련 번호	구간별	연장 거리 (m)	도로 폭 (m)	시설물 설치내용
	구남로13번길 190m 구남로 129m 백양대로 453m	778	6-25	<ul style="list-style-type: none"> ○ 보도설치(a): 2.0 ○ 방범CCTV(개): 4 ○ 과속CCTV(개): 0 ○ 교통신호기(개): 4 ○ 보호구역 통합표지(개): 4 ○ 어린이 보호표지(개): 7 ○ 최고속도제한 표지(개): 10 ○ 진입금지 표지(개): 0 ○ 주·정차 금지표지(개): 1 ○ 기타 안전표지(개) : 22 ○ 주차금지(점선): 0 ○ 노면표시(개소): 21 ○ 횡단보도(개소): 4 ○ 고원식횡단보도(개소): 0 ○ 과속방지턱(개) : 4 ○ 도로반사경(개) : 4 ○ 미끄럼방지시설(개소) : 3 ○ 방호울타리(km): 1 (0.06km)

작성자 (계급) 행정7급 (성명) 오정미(인)

어린이보호구역 주변 약도

□ 위 치 도



□ 현장사진



어린이 보호구역 관리카드

[북구]

제 3 호

(앞쪽)

보호구역 지정 시설 명	구포초등학교	구분	택1(초등학교, 유치원, 어린이집, 특수학교, 학원) 택1(주거복지시설, 의료복지시설, 여가복지시설)
소재지	부산광역시 북구 백양대로1124번길 20 (구포2동 725) (전화번호 : 330-5900)		
지정일자	1996년 4월 12일 (2020.7.24. 확대지정) (2021.8. 4. 확대지정)	지정시설의 시설장 성 명 : 김미화	

보호구역 내 시설물 설치내용

일련 번호	구간별	연장 거리 (m)	도로 폭 (m)	시설물 설치내용
	백양대로 591m 백양대로1124번길 444m 낙동북로681번길 173m 백양대로 1102 116m 시랑로 24번길(리버파크 반도유보라아파트 신설도로) 144m	1,468	4-20	<ul style="list-style-type: none"> ○ 보도설치(a): 10.8 ○ 방범CCTV(개): 21 ○ 과속CCTV(개): 1 ○ 다기능CCTV(개): 1 ○ 교통신호기(개): 31 ○ 보호구역 통합표지(개): 5 ○ 어린이 보호표지(개): 22 ○ 최고속도제한 표지(개): 21 ○ 진입금지 표지(개): 3 ○ 주·정차 금지표지(개): 5 ○ 기타 안전표지(개) : 41 ○ 주차금지(점선): 0 ○ 노면표시(개소): 38 ○ 횡단보도(개소): 15 ○ 고원식횡단보도(개소): 0 ○ 과속방지턱(개) : 10 ○ 도로반사경(개) : 4 ○ 미끄럼방지시설(개소) : 8 ○ 방호울타리(km): 1 (0.1km)

작성자 (계급) 행정7급 (성명) 오정미(인)

어린이보호구역 주변 약도

□ 위치 도



□ 현장사진



어린이 보호구역 관리카드

[북구]

제 4 호

(앞쪽)

보호구역 지정 시설 명	구포성당부설소화유치원 (구.방울)	구분	택1(초등학교, <u>유치원</u> , 어린이집, 특수학교, 학원) 택1(주거복지시설, 의료복지시설, 여가복지시설)
소재지	부산광역시 북구 가람로 52번길 44 (구포1동 417-2) (전화번호 : 332-6315)		
지정일자	년 월 일	지정시설의 시설장 성 명 : 구영희	

보호구역 내 시설물 설치내용

일련 번호	구간별	연장 거리 (m)	도로폭 (m)	시설물 설치내용
	가람로52번길 480m 낙동대로1762번길 470m 낙동대로1766번길 80m	1,030	4.5-10	<ul style="list-style-type: none"> ○ 보도설치(a): 0.0 ○ 방범CCTV(개): 14 ○ 과속CCTV(개): 0 ○ 교통신호기(개): 3 ○ 보호구역 통합표지(개): 0 ○ 어린이 보호표지(개): 13 ○ 최고속도제한 표지(개): 15 ○ 진입금지 표지(개): 1 ○ 주·정차 금지표지(개): 7 ○ 기타 안전표지(개) : 30 ○ 주차금지(점선): 0.048km ○ 노면표시(개소): 27 ○ 횡단보도(개소): 1 ○ 고원식횡단보도(개소): 4 ○ 과속방지턱(개) : 7 ○ 도로반사경(개) : 9 ○ 미끄럼방지시설(개소) : 1 ○ 방호울타리(km): 0km

작성자 (계급) 행정7급 (성명) 오정미(인)

어린이보호구역 주변 약도

□ 위치도



□ 현장사진



어린이 보호구역 관리카드

[북구]

제 5 호

(앞쪽)

보호구역 지정 시설 명	효림어린이집	구분	택1(초등학교, 유치원, 어린이집 , 특수학교, 학원) 택1(주거복지시설, 의료복지시설, 여가복지시설)
소재지	부산광역시 북구 백양대로1016번길 100-47 (구포2동 885-10) (전화번호 : 334-0019)		
지정일자	2000년 6월 10일	지정시설의 시설장 성 명 : 이창순	

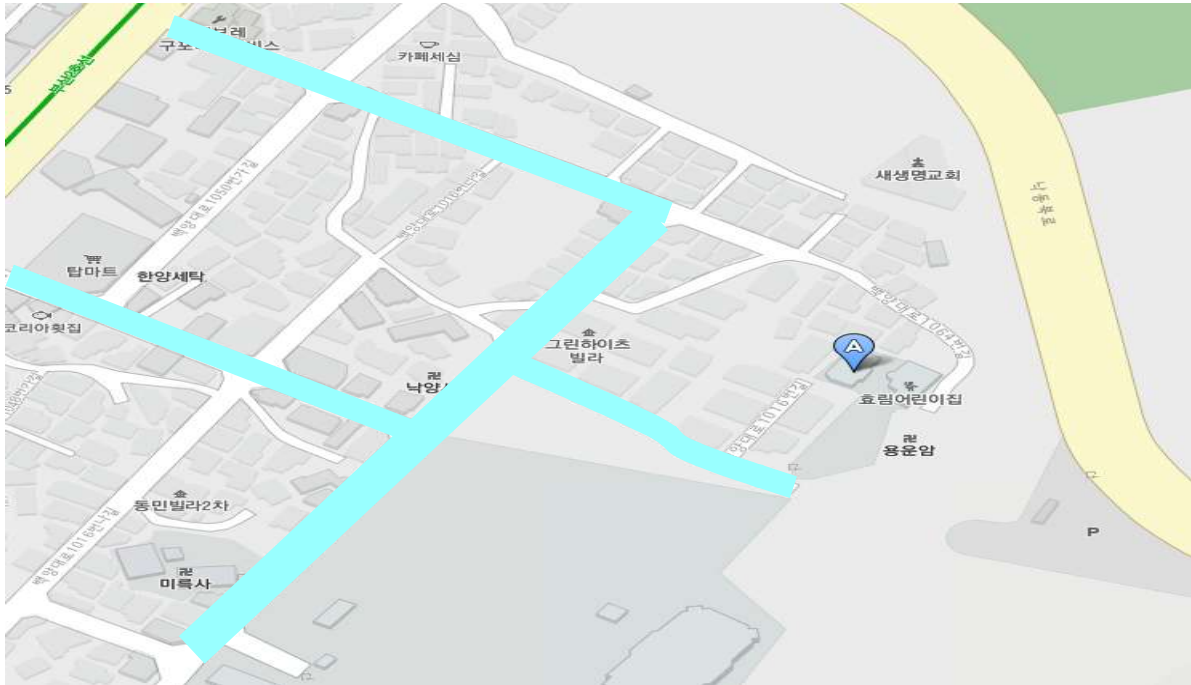
보호구역 내 시설물 설치내용

일련 번호	구간별	연장 거리 (m)	도로 폭 (m)	시설물 설치내용
	백양대로1016번길 382m 백양대로1050번길 170m 백양대로1064번길 180m	732	4.5-6	<ul style="list-style-type: none"> ○ 보도설치(a): 2.5 ○ 방범CCTV(개): 14 ○ 과속CCTV(개): 0 ○ 교통신호기(개): 0 ○ 보호구역 통합표지(개): 1 ○ 어린이 보호표지(개): 12 ○ 최고속도제한 표지(개): 5 ○ 진입금지 표지(개): 0 ○ 주·정차 금지표지(개): 1 ○ 기타 안전표지(개) : 23 ○ 주차금지(점선): 0km ○ 노면표시(개소): 28 ○ 횡단보도(개소): 3 ○ 고원식횡단보도(개소): 0 ○ 과속방지턱(개) : 9 ○ 도로반사경(개) : 7 ○ 미끄럼방지시설(개소) : 4 ○ 방호울타리(km): 0km

작성자 (계급) 행정7급 (성명) 오정미(인)

어린이보호구역 주변 약도

□ 위치도



□ 현장사진



어린이 보호구역 관리카드

[북구]

제 6 호

(앞쪽)

보호구역 지정 시설 명	효림유치원	구분	택1(초등학교, 유치원 , 어린이집, 특수학교, 학원) 택1(주거복지시설, 의료복지시설, 여가복지시설)
소재지	부산광역시 북구 백양대로 1016번길 100-47 (구포2동 885-13) (전화번호 : 334-0019)		
지정일자	2000년 6월 10일	지정시설의 시설장 성 명 : 정연주	

보호구역 내 시설물 설치내용

일련 번호	구간별	연장 거리 (m)	도로 폭 (m)	시설물 설치내용
	백양대로1016번길 382m 백양대로1050번길 170m 백양대로1064번길 180m	732	4.5-6	<ul style="list-style-type: none"> ○ 보도설치(a): 2.5 ○ 방범CCTV(개): 14 ○ 과속CCTV(개): 0 ○ 교통신호기(개): 0 ○ 보호구역 통합표지(개): 1 ○ 어린이 보호표지(개): 12 ○ 최고속도제한 표지(개): 5 ○ 진입금지 표지(개): 0 ○ 주·정차 금지표지(개): 1 ○ 기타 안전표지(개) : 23 ○ 주차금지(점선): 0km ○ 노면표시(개소): 28 ○ 횡단보도(개소): 3 ○ 고원식횡단보도(개소): 0 ○ 과속방지턱(개) : 9 ○ 도로반사경(개) : 7 ○ 미끄럼방지시설(개소) : 4 ○ 방호울타리(km): 0km

작성자 (계급) 행정7급 (성명) 오정미(인)

어린이보호구역 주변 약도

□ 위치도



□ 현장사진



어린이 보호구역 관리카드

[북구]

제 7 호

(앞쪽)

보호구역 지정 시설 명	양덕초등학교	구분	택1(초등학교, 유치원, 어린이집, 특수학교, 학원) 택1(주거복지시설, 의료복지시설, 여가복지시설)
소재지	부산광역시 북구 팽나무로 58 (덕천2동 812) (전화번호 : 719-8607)		
지정일자	1998년 11월 6일	지정시설의 시설장 성 명 : 정혁수	

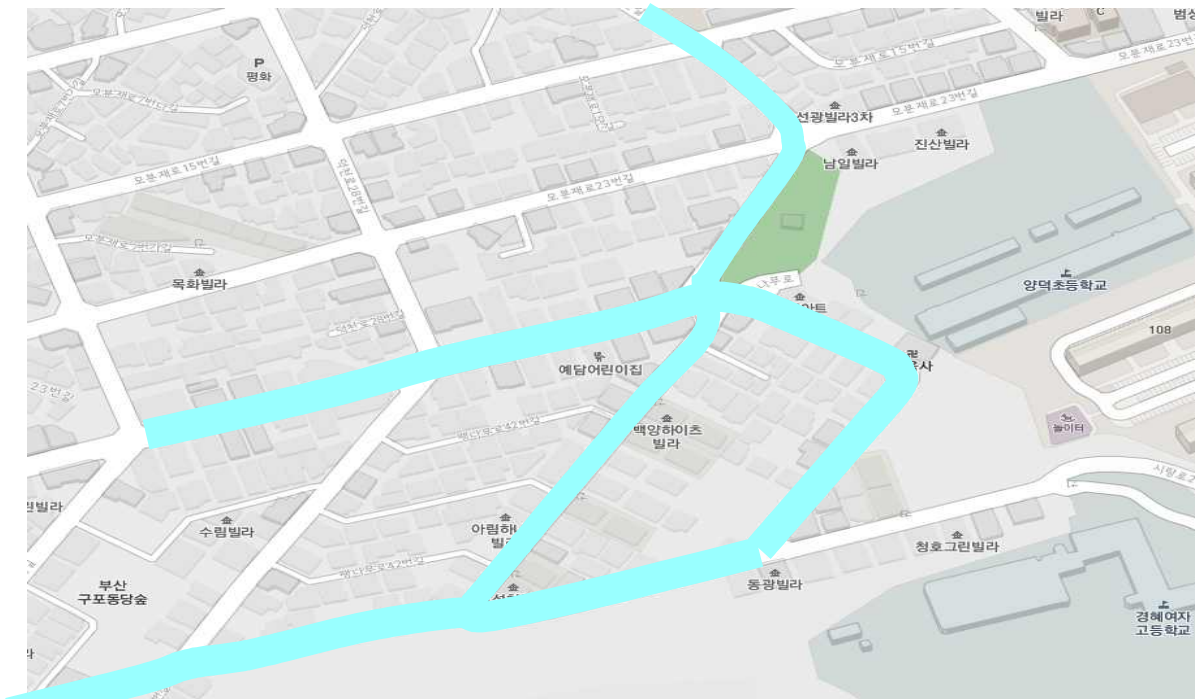
보호구역 내 시설물 설치내용

일련 번호	구간별	연장 거리 (m)	도로 폭 (m)	시설물 설치내용
	팽나무로 243m 팽나무로56번길 188m 덕천로38번길 210m 팽나무로54번길 180m 사랑로21번길 302m	1,123	6-8	○ 보도설치(a): 1.4 ○ 방범CCTV(개): 19 ○ 과속CCTV(개): 0 ○ 교통신호기(개): 2 ○ 보호구역 통합표지(개): 0 ○ 어린이 보호표지(개): 13 ○ 최고속도제한 표지(개): 14 ○ 진입금지 표지(개): 4 ○ 주·정차 금지표지(개): 5 ○ 기타 안전표지(개) : 29 ○ 주차금지(점선): 0.113km ○ 노면표시(개소): 25 ○ 횡단보도(개소): 6 ○ 고원식횡단보도(개소): 0 ○ 과속방지턱(개) : 9 ○ 도로반사경(개) : 6 ○ 미끄럼방지시설(개소) : 5 ○ 방호울타리(km): 2(0.106km)

작성자 (계급) 행정7급 (성명) 오정미(인)

어린이보호구역 주변 약도

□ 위치도



□ 현장사진



어린이 보호구역 관리카드

[북구]

제 8 호

(앞쪽)

보호구역 지정 시설 명	햇살가득한어린이집	구분	택1(초등학교, 유치원, 어린이집 , 특수학교, 학원) 택1(주거복지시설, 의료복지시설, 여가복지시설)
소재지	부산광역시 북구 덕천로52번길 25 (덕천2동 799-3) (전화번호 : 332-9740)		
지정일자	2010년 7월 21일	지정시설의 시설장 성 명 : 김경화	

보호구역 내 시설물 설치내용

일련 번호	구간별	연장 거리 (m)	도로 폭 (m)	시설물 설치내용
	덕천로52번길 204m 모분재로15번길 306m 모분재로23번길 278m 덕천로28번길 254m	1,042	6-7	○ 보도설치(a): 0.0 ○ 방범CCTV(개): 23 ○ 과속CCTV(개): 0 ○ 교통신호기(개): 0 ○ 보호구역 통합표지(개): 1 ○ 어린이 보호표지(개): 8 ○ 최고속도제한 표지(개): 18 ○ 진입금지 표지(개): 0 ○ 주·정차 금지표지(개): 6 ○ 기타 안전표지(개) : 25 ○ 주차금지(점선): 0km ○ 노면표시(개소): 12 ○ 횡단보도(개소): 4 ○ 고원식횡단보도(개소): 0 ○ 과속방지턱(개) : 8 ○ 도로반사경(개) : 2 ○ 미끄럼방지시설(개소) : 2 ○ 방호울타리(km): 0km

작성자 (계급) 행정7급 (성명) 오정미(인)

어린이보호구역 주변 약도

□ 위치도



□ 현장사진



어린이 보호구역 관리카드

[북구]

제 9 호

(앞쪽)

보호구역 지정 시설 명	신천초등학교	구분	택1(초등학교, 유치원, 어린이집, 특수학교, 학원) 택1(주거복지시설, 의료복지시설, 여가복지시설)
소재지	부산광역시 북구 모분재로 83 (구포3동 801) (전화번호 : 341-4691)		
지정일자	2001년 2월 28일	지정시설의 시설장 성 명 : 김대성	

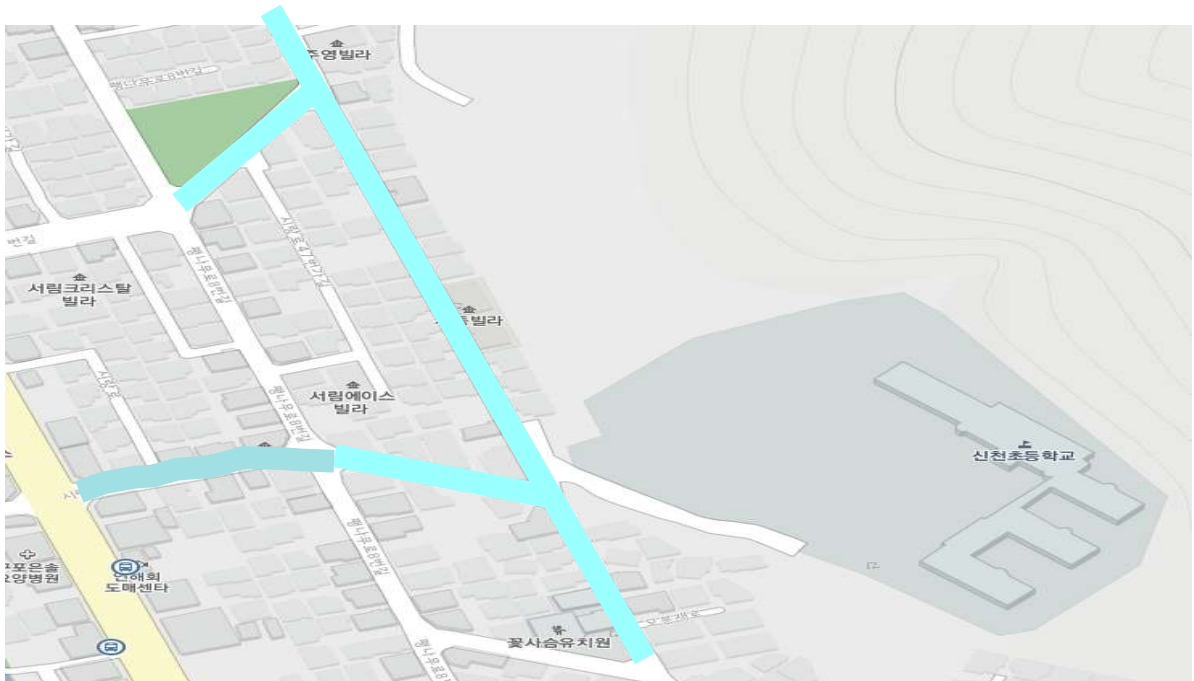
보호구역 내 시설물 설치내용

일련 번호	구간별	연장 거리 (m)	도로 폭 (m)	시설물 설치내용
	모분재로 363m 시랑로61번길 144m	507	5	<ul style="list-style-type: none"> ○ 보도설치(a): 2.4 ○ 방범CCTV(개): 14 ○ 과속CCTV(개): 0 ○ 교통신호기(개): 1 ○ 보호구역 통합표지(개): 1 ○ 어린이 보호표지(개): 7 ○ 최고속도제한 표지(개): 7 ○ 진입금지 표지(개): 3 ○ 주·정차 금지표지(개): 2 ○ 기타 안전표지(개) : 19 ○ 주차금지(점선): 0km ○ 노면표시(개소): 22 ○ 횡단보도(개소): 4 ○ 고원식횡단보도(개소): 1 ○ 과속방지턱(개) : 10 ○ 도로반사경(개) : 2 ○ 미끄럼방지시설(개소) : 3 ○ 방호울타리(km): 0km

작성자 (계급) 행정7급 (성명) 오정미(인)

어린이보호구역 주변 약도

□ 위치도



□ 현장사진



어린이 보호구역 관리카드

[복구]

제 10 호

(앞쪽)

보호구역 지정 시설 명	꽃사슴유치원	구분	택1(초등학교, <u>유치원</u> , 어린이집, 특수학교, 학원) 택1(주거복지시설, 의료복지시설, 여가복지시설)
소재지	부산광역시 북구 모분재로 92 (구포3동 1220-7) (전화번호 : 333-4676)		
지정일자	년 월 일	지정시설의 시설장 성 명 : 김돌아	

보호구역 내 시설물 설치내용

일련 번호	구간별	연장 거리 (m)	도로 폭 (m)	시설물 설치내용
	모분재로 290m 팽나무로8번길 174m 시랑로79번길 45m	509	5-10	<input type="checkbox"/> 보도설치(a): 0.45 <input type="checkbox"/> 방범CCTV(개): 10 <input type="checkbox"/> 과속CCTV(개): 0 <input type="checkbox"/> 교통신호기(개): 0 <input type="checkbox"/> 보호구역 통합표지(개): 2 <input type="checkbox"/> 어린이 보호표지(개): 2 <input type="checkbox"/> 최고속도제한 표지(개): 5 <input type="checkbox"/> 진입금지 표지(개): 2 <input type="checkbox"/> 주·정차 금지표지(개): 1 <input type="checkbox"/> 기타 안전표지(개) : 19 <input type="checkbox"/> 주차금지(점선): 0km <input type="checkbox"/> 노면표시(개소): 19 <input type="checkbox"/> 횡단보도(개소): 2 <input type="checkbox"/> 고원식횡단보도(개소): 0 <input type="checkbox"/> 과속방지턱(개) : 5 <input type="checkbox"/> 도로반사경(개) : 3 <input type="checkbox"/> 미끄럼방지시설(개소) : 0 <input type="checkbox"/> 방호울타리(km): 0km

작성자 (계급) 행정7급 (성명) 오정미(인)

어린이보호구역 주변 약도

□ 위치도



□ 현장사진



어린이 보호구역 관리카드(해제)

[북구]

제 11 호

(앞쪽)

보호구역 지정 시설 명	하늘숲유치원(해제) (구.하늘소유치원)	구분	택1(초등학교, 유치원 , 어린이집, 특수학교, 학원) 택1(주거복지시설, 의료복지시설, 여가복지시설)
소재지	부산광역시 북구 시랑로 62번길 41-5 (구포동 785-16) (전화번호 : 332-3424)		
지정일자 해제일자	2004년 3월 16일 2021년 12월 30일	지정시설의 시설장 성 명 : 이경옥	

보호구역 내 시설물 설치내용

일련 번호	구간별	연장 거리 (m)	도로 폭 (m)	시설물 설치내용
	시랑로62번길 289m 백양대로1124 243m 시랑로48 58m	590	5-7	<ul style="list-style-type: none"> ○ 보도설치(a): 0.0 ○ 방범CCTV(개): 3 ○ 과속CCTV(개): 0 ○ 교통신호기(개): 0 ○ 보호구역 통합표지(개): 3 ○ 어린이 보호표지(개): 6 ○ 최고속도제한 표지(개): 2 ○ 진입금지 표지(개): 0 ○ 주·정차 금지표지(개): 2 ○ 기타 안전표지(개) : 17 ○ 주차금지(점선): 0km ○ 노면표시(개소): 26 ○ 횡단보도(개소): 2 ○ 고원식횡단보도(개소): 0 ○ 과속방지턱(개) : 8 ○ 도로반사경(개) : 1 ○ 미끄럼방지시설(개소) : 3 ○ 방호울타리(km): 0km

작성자 (계급) 행정7급 (성명) 오정미(인)

어린이보호구역 주변 약도

□ 위 치 도



□ 현장사진



어린이 보호구역 관리카드

[북구]

제 12 호

(앞쪽)

보호구역 지정 시설 명	포천초등학교	구분	택1(초등학교, 유치원, 어린이집, 특수학교, 학원) 택1(주거복지시설, 의료복지시설, 여가복지시설)
소재지	부산광역시 북구 시랑로 115 (구포3동 1231) (전화번호 : 366-3300)		
지정일자	1998년 11월 4일 확대지정:2022.11.22.	지정시설의 시설장 성 명 : 정창호	

보호구역 내 시설물 설치내용

일련 번호	구간별	연장 거리 (m)	도로 폭 (m)	시설물 설치내용
	시랑로 시랑로83번길 시랑로109번길 모분재로120번길	267m 260m 243m 104m	874 5-11	<ul style="list-style-type: none"> ○ 보도설치(a): 10.0 ○ 방범CCTV(개): 42 ○ 과속CCTV(개): 1 ○ 교통신호기(개): 7 ○ 보호구역 통합표지(개): 3 ○ 어린이 보호표지(개): 16 ○ 최고속도제한 표지(개): 15 ○ 진입금지 표지(개): 0 ○ 주·정차 금지표지(개): 2 ○ 기타 안전표지(개) : 16 ○ 주차금지(점선): 0km ○ 노면표시(개소): 22 ○ 횡단보도(개소): 15 ○ 고원식횡단보도(개소): 1 ○ 과속방지턱(개) : 12 ○ 도로반사경(개) : 1 ○ 미끄럼방지시설(개소) : 4 ○ 방호울타리(km): 3 (0.511km)

작성자 (계급) 행정7급 (성명) 장은영(인)

어린이보호구역 주변 약도

□ 위치 도



□ 현장사진



어린이 보호구역 관리카드

[북구]

제 13 호

(앞쪽)

보호구역 지정 시설 명	포천초교병설유치원	구분	택1(초등학교, <u>유치원</u> , 어린이집, 특수학교, 학원) 택1(주거복지시설, 의료복지시설, 여가복지시설)
소재지	부산광역시 북구 시랑로 115 (구포동 1231) (전화번호 : 366-3372)		
지정일자	2017년 1월 2일	지정시설의 시설장 성 명 : 정창호	

보호구역 내 시설물 설치내용

일련 번호	구간별	연장 거리 (m)	도로 폭 (m)	시설물 설치내용
	시랑로 267m 시랑로83번길 260m 시랑로109번길 243m 모분재로120번길 104m	874	5-11	<ul style="list-style-type: none"> ○ 보도설치(a): 10.0 ○ 방범CCTV(개): 42 ○ 과속CCTV(개): 0 ○ 교통신호기(개): 7 ○ 보호구역 통합표지(개): 3 ○ 어린이 보호표지(개): 16 ○ 최고속도제한 표지(개): 15 ○ 진입금지 표지(개): 0 ○ 주·정차 금지표지(개): 2 ○ 기타 안전표지(개) : 16 ○ 주차금지(점선): 0km ○ 노면표시(개소): 22 ○ 횡단보도(개소): 15 ○ 고원식횡단보도(개소): 1 ○ 과속방지턱(개) : 12 ○ 도로반사경(개) : 1 ○ 미끄럼방지시설(개소) : 4 ○ 방호울타리(km): 3 (0.511km)

작성자 (계급) 행정7급 (성명) 오정미(인)

어린이보호구역 주변 약도

□ 위치도



□ 현장사진



어린이 보호구역 관리카드(해제)

[북구]

제 14 호

(앞쪽)

보호구역 지정 시설 명	두란노어린이집	구분	택1(초등학교, 유치원, 어린이집 , 특수학교, 학원) 택1(주거복지시설, 의료복지시설, 여가복지시설)
소재지	부산광역시 북구 모분재로 151 (구포동 1239-20) (전화번호 : 343-6224)		
지정일자	2004년 11월 29일	지정시설의 시설장 성 명 : 이진희	

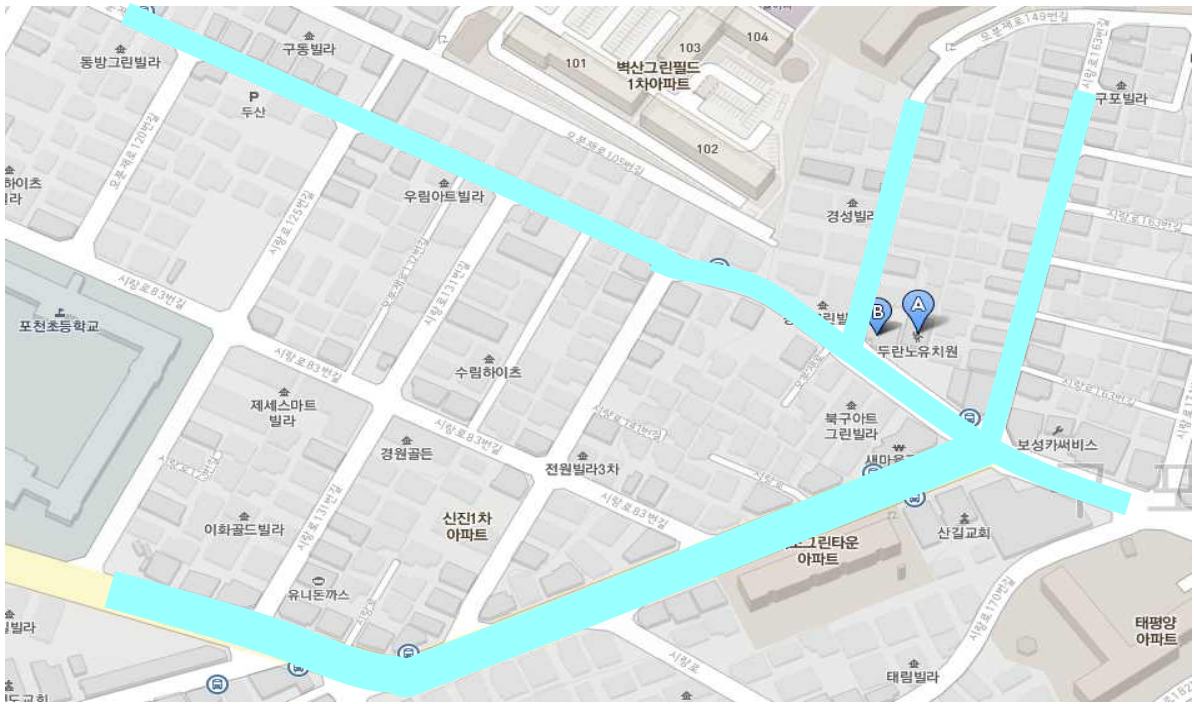
보호구역 내 시설물 설치내용

일련 번호	구간별	연장 거리 (m)	도로 폭 (m)	시설물 설치내용
	모분재로 436m 모분재로149번길 117m 시랑로163번길 164m 시랑로 460m	1,177	6-9	<ul style="list-style-type: none"> ○ 보도설치(a): 13.2 ○ 방범CCTV(개): 4 ○ 과속CCTV(개): 0 ○ 교통신호기(개): 11 ○ 보호구역 통합표지(개): 1 ○ 어린이 보호표지(개): 11 ○ 최고속도제한 표지(개): 12 ○ 진입금지 표지(개): 0 ○ 주·정차 금지표지(개): 1 ○ 기타 안전표지(개) : 42 ○ 주차금지(점선): 0km ○ 노면표시(개소): 36 ○ 횡단보도(개소): 8 ○ 고원식횡단보도(개소): 0 ○ 과속방지턱(개) : 12 ○ 도로반사경(개) : 1 ○ 미끄럼방지시설(개소) : 7 ○ 방호울타리(km): 1 (0.03km)

작성자 (계급) 행정7급 (성명) 오정미(인)

어린이보호구역 주변 약도

□ 위치도



□ 현장사진



어린이 보호구역 관리카드(해제)

[북구]

제 15 호

(앞쪽)

보호구역 지정 시설 명	두란노유치원	구분	택1(초등학교, 유치원 , 어린이집, 특수학교, 학원) 택1(주거복지시설, 의료복지시설, 여가복지시설)
소재지	부산광역시 북구 모분재로 151 (구포동 1239-20) (전화번호 : 343-6224)		
지정일자	2004년 11월 29일	지정시설의 시설장 성 명 : 김순재	

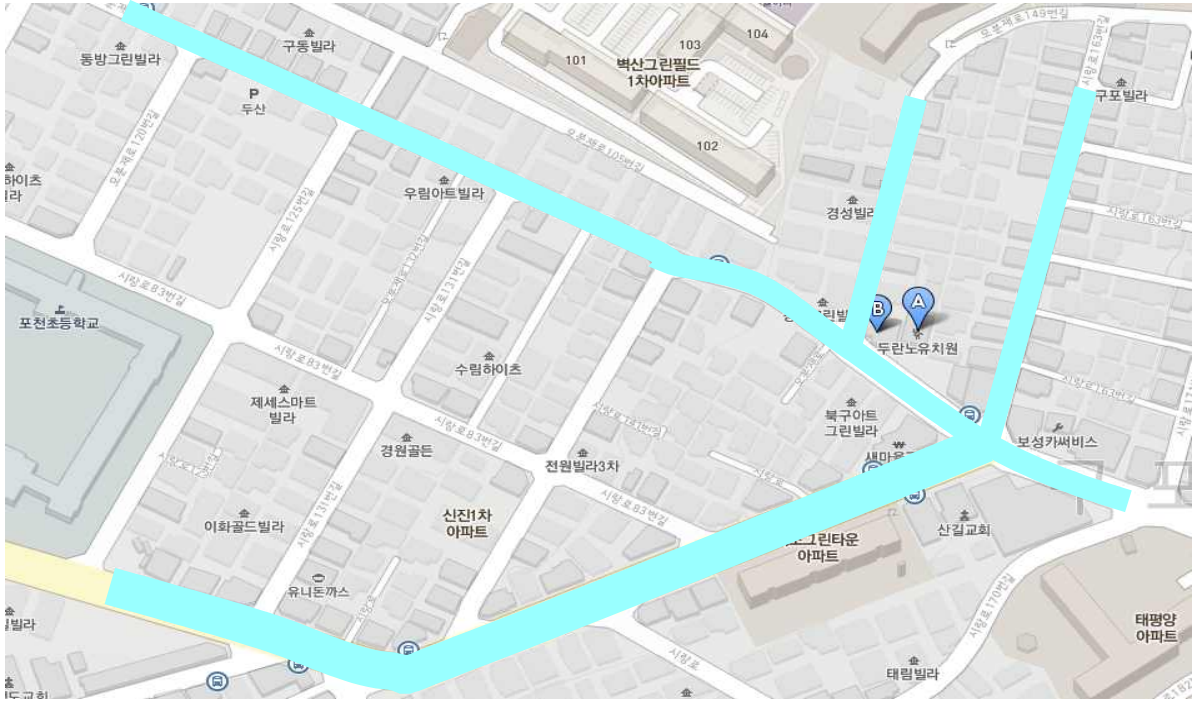
보호구역 내 시설물 설치내용

일련 번호	구간별	연장 거리 (m)	도로 폭 (m)	시설물 설치내용
	모분재로 436m 모분재로149번길 117m 시랑로163번길 164m 시랑로 460m	1,177	6-9	○ 보도설치(a): 13.2 ○ 방범CCTV(개): 4 ○ 과속CCTV(개): 0 ○ 교통신호기(개): 11 ○ 보호구역 통합표지(개): 1 ○ 어린이 보호표지(개): 11 ○ 최고속도제한 표지(개): 12 ○ 진입금지 표지(개): 0 ○ 주·정차 금지표지(개): 1 ○ 기타 안전표지(개) : 42 ○ 주차금지(점선): 0km ○ 노면표시(개소): 36 ○ 횡단보도(개소): 8 ○ 고원식횡단보도(개소): 0 ○ 과속방지턱(개) : 12 ○ 도로반사경(개) : 1 ○ 미끄럼방지시설(개소) : 7 ○ 방호울타리(km): 1 (0.03km)

작성자 (계급) 행정7급 (성명) 오정미(인)

어린이보호구역 주변 약도

□ 위치도



□ 현장사진



어린이 보호구역 관리카드

[북구]

제 16 호

(앞쪽)

보호구역 지정 시설 명	숲속은성어린이집	구분	택1(초등학교, 유치원, 어린이집 , 특수학교, 학원) 택1(주거복지시설, 의료복지시설, 여가복지시설)
소재지	부산광역시 북구 낙동북로772번길 32 (구포3동 875-4) (전화번호 : 333-4284)		
지정일자	년 월 일	지정시설의 시설장 성 명 : 최윤희	

보호구역 내 시설물 설치내용

일련 번호	구간별	연장 거리 (m)	도로폭 (m)	시설물 설치내용
	낙동북로722번길 380m 시랑로94번길 150m	600	4.3-6.4	<ul style="list-style-type: none"> ○ 보도설치(a): 4.4 ○ 방범CCTV(개): 11 ○ 과속CCTV(개): 0 ○ 다기능CCTV(개): 1 ○ 교통신호기(개): 0 ○ 보호구역 통합표지(개): 2 ○ 어린이 보호표지(개): 6 ○ 최고속도제한 표지(개): 6 ○ 진입금지 표지(개): 0 ○ 주·정차 금지표지(개): 1 ○ 기타 안전표지(개) : 18 ○ 주차금지(점선): 0km ○ 노면표시(개소): 26 ○ 횡단보도(개소): 4 ○ 고원식횡단보도(개소): 0 ○ 과속방지턱(개) : 6 ○ 도로반사경(개) : 2 ○ 미끄럼방지시설(개소) : 8 ○ 방호울타리(km): 0km

작성자 (계급) 행정7급 (성명) 오정미(인)

어린이보호구역 주변 약도

□ 위치도



□ 현장사진



어린이 보호구역 관리카드

[북구]

제 17 호

(앞쪽)

보호구역 지정 시설 명	숲속은성유치원	구분	택1(초등학교, 유치원 , 어린이집, 특수학교, 학원) 택1(주거복지시설, 의료복지시설, 여가복지시설)
소재지	부산광역시 북구 낙동북로 772번길 32 (구포3동 875-4) (전화번호 : 332-7655)		
지정일자	년 월 일	지정시설의 시설장 성 명 : 김해선	

보호구역 내 시설물 설치내용

일련 번호	구간별	연장 거리 (m)	도로폭 (m)	시설물 설치내용
	낙동북로722번길 380m 시랑로94번길 150m	600	4.3-6.4	<ul style="list-style-type: none"> ○ 보도설치(a): 4.4 ○ 방범CCTV(개): 11 ○ 과속CCTV(개): 0 ○ 교통신호기(개): 0 ○ 보호구역 통합표지(개): 2 ○ 어린이 보호표지(개): 6 ○ 최고속도제한 표지(개): 6 ○ 진입금지 표지(개): 0 ○ 주·정차 금지표지(개): 1 ○ 기타 안전표지(개) : 18 ○ 주차금지(점선): 0km ○ 노면표시(개소): 26 ○ 횡단보도(개소): 4 ○ 고원식횡단보도(개소): 0 ○ 과속방지턱(개) : 6 ○ 도로반사경(개) : 2 ○ 미끄럼방지시설(개소) : 8 ○ 방호울타리(km): 0km

작성자 (계급) 행정7급 (성명) 오정미(인)

어린이보호구역 주변 약도

□ 위치도



□ 현장사진



어린이 보호구역 관리카드

[북구]

제 18 호

(앞쪽)

보호구역 지정 시설 명	장선어린이집	구분	택1(초등학교, 유치원, 어린이집 , 특수학교, 학원) 택1(주거복지시설, 의료복지시설, 여가복지시설)
소재지	부산광역시 북구 시랑로114번길 45 (구포3동 1255-2) (전화번호 : 332-4966)		
지정일자	2010년 7월 21일	지정시설의 시설장 성 명 : 박규미	

보호구역 내 시설물 설치내용

일련 번호	구간별	연장 거리 (m)	도로폭 (m)	시설물 설치내용
	시랑로114번길 200m 시랑로118번길 150m 시랑로132번길 380m 시랑로94번길 296m 시랑로138번길 112m	1,138	4.2-6.8	<ul style="list-style-type: none"> ○ 보도설치(a): 9.0 ○ 방범CCTV(개): 27 ○ 과속CCTV(개): 0 ○ 교통신호기(개): 1 ○ 보호구역 통합표지(개): 6 ○ 어린이 보호표지(개): 10 ○ 최고속도제한 표지(개): 4 ○ 진입금지 표지(개): 1 ○ 주·정차 금지표지(개): 14 ○ 기타 안전표지(개) : 40 ○ 주차금지(점선): 0km ○ 노면표시(개소): 40 ○ 횡단보도(개소): 8 ○ 고원식횡단보도(개소): 0 ○ 과속방지턱(개) : 9 ○ 도로반사경(개) : 12 ○ 미끄럼방지시설(개소) : 2 ○ 방호울타리(km): 1 (0.116km)

작성자 (계급) 행정7급 (성명) 오정미(인)

어린이보호구역 주변 약도

□ 위치도



□ 현장사진



어린이 보호구역 관리카드

[북구]

제 19 호

(앞쪽)

보호구역 지정 시설 명	금명초등학교	구분	택1(초등학교, 유치원, 어린이집, 특수학교, 학원) 택1(주거복지시설, 의료복지시설, 여가복지시설)
소재지	부산광역시 북구 화명신도시로 197 (금곡동 1896) (전화번호 : 364-1839)		
지정일자	2003년 11월 3일	지정시설의 시설장 성 명 : 강형렬	

보호구역 내 시설물 설치내용

일련 번호	구간별	연장 거리 (m)	도로 폭 (m)	시설물 설치내용
	화명신도시로 512m	512	12-13	<ul style="list-style-type: none"> ○ 보도설치(a): 11.1 ○ 방범CCTV(개): 4 ○ 과속CCTV(개): 0 ○ 다기능CCTV(개): 0 ○ 교통신호기(개): 9 ○ 보호구역 통합표지(개): 3 ○ 어린이 보호표지(개): 5 ○ 최고속도제한 표지(개): 0 ○ 진입금지 표지(개): 0 ○ 주·정차 금지표지(개): 4 ○ 기타 안전표지(개) : 22 ○ 주차금지(점선): 0km ○ 노면표시(개소): 13 ○ 횡단보도(개소): 10 ○ 고원식횡단보도(개소): 1 ○ 과속방지턱(개) : 4 ○ 도로반사경(개) : 1 ○ 미끄럼방지시설(개소) : 5 ○ 방호울타리(km): 0km ○ 바닥신호등 1개소

작성자 (계급) 행정7급 (성명) 오정미(인)

어린이보호구역 주변 약도

□ 위 치 도



□ 현장사진



어린이 보호구역 관리카드

[북구]

제 20 호

(앞쪽)

보호구역 지정 시설 명	금명초등학교 병설유치원	구분	택1(초등학교, 유치원 , 어린이집, 특수학교, 학원) 택1(주거복지시설, 의료복지시설, 여가복지시설)
소재지	부산광역시 북구 화명신도시로 197 (금곡동 1896) (전화번호 : 710-1837)		
지정일자	2020년 7월 24일	지정시설의 시설장 성 명 : 강형렬	

보호구역 내 시설물 설치내용

일련 번호	구간별	연장 거리 (m)	도로 폭 (m)	시설물 설치내용
	화명신도시로 512m	512	12-13	<ul style="list-style-type: none"> ○ 보도설치(a): 11.1 ○ 방범CCTV(개): 4 ○ 과속CCTV(개): 0 ○ 교통신호기(개): 9 ○ 보호구역 통합표지(개): 3 ○ 어린이 보호표지(개): 5 ○ 최고속도제한 표지(개): 0 ○ 진입금지 표지(개): 0 ○ 주·정차 금지표지(개): 4 ○ 기타 안전표지(개) : 22 ○ 주차금지(점선): 0km ○ 노면표시(개소): 13 ○ 횡단보도(개소): 10 ○ 고원식횡단보도(개소): 1 ○ 과속방지턱(개) : 4 ○ 도로반사경(개) : 1 ○ 미끄럼방지시설(개소) : 5 ○ 방호울타리(km): 0km

작성자 (계급) 행정7급 (성명) 오정미(인)

어린이보호구역 주변 약도

□ 위 치 도



□ 현장사진



어린이 보호구역 관리카드

[북구]

제 21 호

(앞쪽)

보호구역 지정 시설 명	화명꿈유치원	구분	택1(초등학교, 유치원 , 어린이집, 특수학교, 학원) 택1(주거복지시설, 의료복지시설, 여가복지시설)
소재지	부산광역시 북구 금곡대로 359 (금곡동 1899) 사립에서 공립으로 2020.3.1.자로 화명인재유치원에서 이름이 바뀜 (전화번호 : 332-2636)		
지정일자	년 월 일	지정시설의 시설장 성 명 : 백지형	

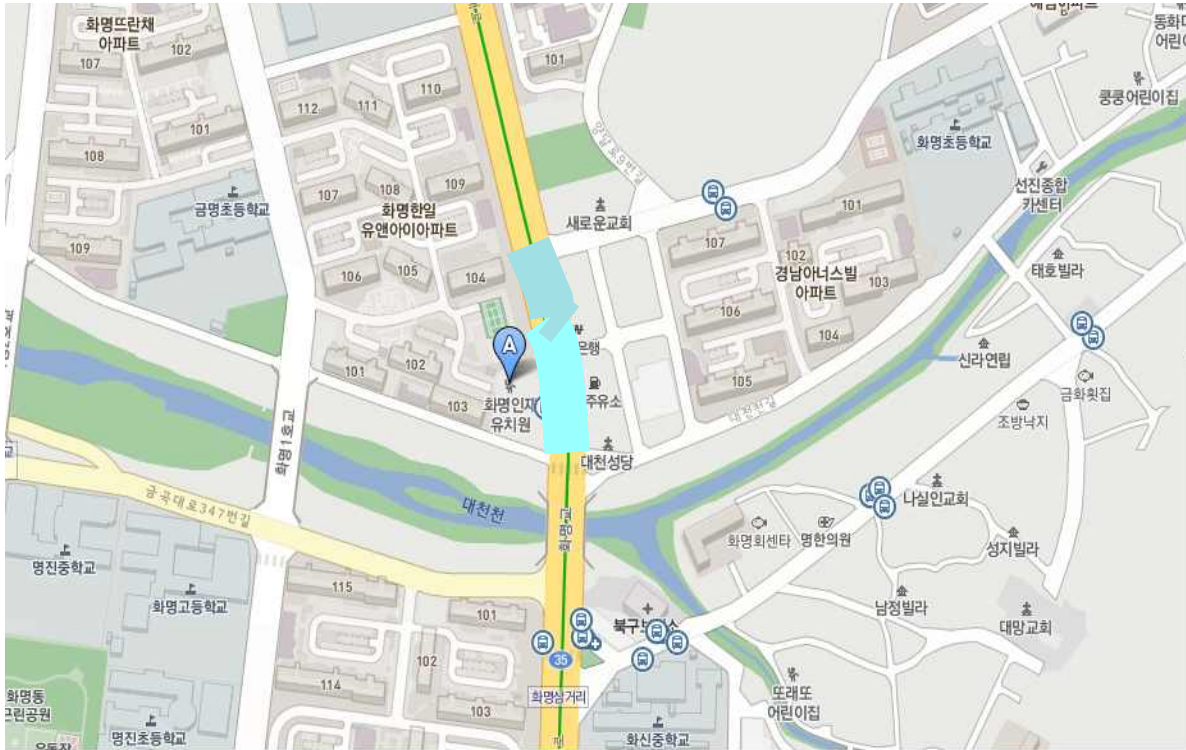
보호구역 내 시설물 설치내용

일련 번호	구간별	연장 거리 (m)	도로 폭 (m)	시설물 설치내용	
	금곡대로	149m	149	20-23	<ul style="list-style-type: none"> ○ 보도설치(a): 3.3 ○ 방범CCTV(개): 3 ○ 과속CCTV(개): 0 ○ 다기능CCTV(개): 1 ○ 교통신호기(개): 10 ○ 보호구역 통합표지(개): 0 ○ 어린이 보호표지(개): 1 ○ 최고속도제한 표지(개): 3 ○ 진입금지 표지(개): 0 ○ 주·정차 금지표지(개): 1 ○ 기타 안전표지(개) : 3 ○ 주차금지(점선): 0km ○ 노면표시(개소): 3 ○ 횡단보도(개소): 5 ○ 고원식횡단보도(개소): 0 ○ 과속방지턱(개) : 0 ○ 도로반사경(개) : 0 ○ 미끄럼방지시설(개소) : 4 ○ 방호울타리(km): 0km

작성자 (계급) 행정7급 (성명) 오정미(인)

어린이보호구역 주변 약도

□ 위치도



□ 현장사진



어린이 보호구역 관리카드

[북구]

제 22 호

(앞쪽)

보호구역 지정 시설 명	신금초등학교	구분	택1(초등학교, 유치원, 어린이집, 특수학교, 학원) 택1(주거복지시설, 의료복지시설, 여가복지시설)
소재지	부산광역시 북구 효열로 42 (금곡동 1109) (전화번호 : 330-6471)		
지정일자	1996년 3월 21일	지정시설의 시설장 성 명 : 박미향	

보호구역 내 시설물 설치내용

일련 번호	구간별	연장 거리 (m)	도로 폭 (m)	시설물 설치내용
	효열로 624m 금곡대로470번길 211m	835	7-12	<ul style="list-style-type: none"> ○ 보도설치(a): 21.6 ○ 방범CCTV(개): 10 ○ 과속CCTV(개): 0 ○ 다기능CCTV(개): 2 ○ 교통신호기(개): 41 ○ 보호구역 통합표지(개): 3 ○ 어린이 보호표지(개): 14 ○ 최고속도제한 표지(개): 3 ○ 진입금지 표지(개): 0 ○ 주·정차 금지표지(개): 3 ○ 기타 안전표지(개) : 5 ○ 주차금지(점선): 0km ○ 노면표시(개소): 11 ○ 횡단보도(개소): 11 ○ 고원식횡단보도(개소): 3 ○ 과속방지턱(개) : 3 ○ 도로반사경(개) : 1 ○ 미끄럼방지시설(개소) : 11 ○ 방호울타리(km): 2 (0.245km) ○ 바닥신호등 1개소

작성자 (계급) 행정7급 (성명) 오정미(인)

어린이보호구역 주변 약도

□ 위치도



□ 현장사진



어린이 보호구역 관리카드

[북구]

제 23 호

(앞쪽)

보호구역 지정 시설 명	신금초교병설유치원	구분	택1(초등학교, 유치원 , 어린이집, 특수학교, 학원) 택1(주거복지시설, 의료복지시설, 여가복지시설)
소재지	부산광역시 북구 효열로 42(금곡동) (금곡동 1109) (전화번호 : 330-6490)		
지정일자	2017년 1월 2일	지정시설의 시설장 성 명 : 박미향	

보호구역 내 시설물 설치내용

일련 번호	구간별	연장 거리 (m)	도로 폭 (m)	시설물 설치내용
	효열로 624m 금곡대로470번길 211m	835	7-12	○ 보도설치(a): 21.6 ○ 방범CCTV(개): 10 ○ 과속CCTV(개): 0 ○ 교통신호기(개): 41 ○ 보호구역 통합표지(개): 3 ○ 어린이 보호표지(개): 14 ○ 최고속도제한 표지(개): 3 ○ 진입금지 표지(개): 0 ○ 주·정차 금지표지(개): 3 ○ 기타 안전표지(개) : 5 ○ 주차금지(점선): 0km ○ 노면표시(개소): 11 ○ 횡단보도(개소): 11 ○ 고원식횡단보도(개소): 3 ○ 과속방지턱(개) : 3 ○ 도로반사경(개) : 1 ○ 미끄럼방지시설(개소) : 11 ○ 방호울타리(km): 2 (0.245km)

작성자 (계급) 행정7급 (성명) 오정미(인)

어린이보호구역 주변 약도

□ 위치도



□ 현장사진



어린이 보호구역 관리카드

[북구]

제 24 호

(앞쪽)

보호구역 지정 시설 명	백조명문유치원	구분	택1(초등학교, <u>유치원</u> , 어린이집, 특수학교, 학원) 택1(주거복지시설, 의료복지시설, 여가복지시설)
소재지	부산광역시 북구 효열로 39 (금곡동 1112-4) (전화번호 : 361-5871)		
지정일자	2010년 8월 2일	지정시설의 시설장 성 명 : 마복름	

보호구역 내 시설물 설치내용

일련 번호	구간별	연장 거리 (m)	도로폭 (m)	시설물 설치내용
	효열로37번길 228m	228	10-12	<ul style="list-style-type: none"> ○ 보도설치(a): 6.6 ○ 방범CCTV(개): 3 ○ 과속CCTV(개): 0 ○ 교통신호기(개): 0 ○ 보호구역 통합표지(개): 0 ○ 어린이 보호표지(개): 7 ○ 최고속도제한 표지(개): 0 ○ 진입금지 표지(개): 0 ○ 주·정차 금지표지(개): 0 ○ 기타 안전표지(개) : 8 ○ 주차금지(점선): 0km ○ 노면표시(개소): 8 ○ 횡단보도(개소): 3 ○ 고원식횡단보도(개소): 0 ○ 과속방지턱(개) : 1 ○ 도로반사경(개) : 0 ○ 미끄럼방지시설(개소) : 3 ○ 방호울타리(km): 2 (0.18km)

작성자 (계급) 행정7급 (성명) 오정미(인)

어린이보호구역 주변 약도

□ 위치도



□ 현장사진



어린이 보호구역 관리카드

[북구]

제 25 호

(앞쪽)

보호구역 지정 시설 명	금곡초등학교	구분	택1(초등학교, 유치원, 어린이집, 특수학교, 학원) 택1(주거복지시설, 의료복지시설, 여가복지시설)
소재지	부산광역시 북구 효열로 174 (금곡동 99-1) (전화번호 : 330-5572)		
지정일자	1998년 12월 7일	지정시설의 시설장 성 명 : 이정애	

보호구역 내 시설물 설치내용

일련 번호	구간별	연장 거리 (m)	도로 폭 (m)	시설물 설치내용
	효열로 493m 금곡대로616번길 111m 효열로162번길 181m	785	6-12	<ul style="list-style-type: none"> ○ 보도설치(a): 22.0 ○ 방범CCTV(개): 25 ○ 과속CCTV(개): 0 ○ 다기능CCTV(개): 1 ○ 교통신호기(개): 52 ○ 보호구역 통합표지(개): 3 ○ 어린이 보호표지(개): 12 ○ 최고속도제한 표지(개): 3 ○ 진입금지 표지(개): 2 ○ 주·정차 금지표지(개): 2 ○ 기타 안전표지(개) : 22 ○ 주차금지(점선): 0km ○ 노면표시(개소): 18 ○ 횡단보도(개소): 48 ○ 고원식횡단보도(개소): 2 ○ 과속방지턱(개) : 21 ○ 도로반사경(개) : 3 ○ 미끄럼방지시설(개소) : 0 ○ 방호울타리(km): 3 (0.679km)

작성자 (계급) 행정7급 (성명) 오정미(인)

어린이보호구역 주변 약도

□ 위치도



□ 현장사진



어린이 보호구역 관리카드(해제)

[북구]

제 26 호

(앞쪽)

보호구역 지정 시설 명	YMCA어린이집	구분	택1(초등학교, 유치원, 어린이집 , 특수학교, 학원) 택1(주거복지시설, 의료복지시설, 여가복지시설)
소재지	부산광역시 북구 금곡대로616번길 10-23 (금곡동 98-1 주공2단지 복합관) (전화번호 : 361-5656)		
지정일자	2010년 7월 21일	지정시설의 시설장 성 명 : 정수경	

보호구역 내 시설물 설치내용

일련 번호	구간별	연장 거리 (m)	도로 폭 (m)	시설물 설치내용
	금곡대로616번길 178m	178	12	<ul style="list-style-type: none"> ○ 보도설치(a): 4.5 ○ 방범CCTV(개): 0 ○ 과속CCTV(개): 0 ○ 교통신호기(개): 5 ○ 보호구역 통합표지(개): 1 ○ 어린이 보호표지(개): 6 ○ 최고속도제한 표지(개): 0 ○ 진입금지 표지(개): 0 ○ 주·정차 금지표지(개): 0 ○ 기타 안전표지(개) : 3 ○ 주차금지(점선): 0km ○ 노면표시(개소): 4 ○ 횡단보도(개소): 3 ○ 고원식횡단보도(개소): 0 ○ 과속방지턱(개) : 2 ○ 도로반사경(개) : 1 ○ 미끄럼방지시설(개소) : 4 ○ 방호울타리(km): 1 (0.079km)

작성자 (계급) 행정7급 (성명) 오정미(인)

어린이보호구역 주변 약도

□ 위치도



□ 현장사진



어린이 보호구역 관리카드(해제)

[북구]

제 27 호

(앞쪽)

보호구역 지정 시설 명	한국몬테소리 금곡유치원	구분	택1(초등학교, 유치원 , 어린이집, 특수학교, 학원) 택1(주거복지시설, 의료복지시설, 여가복지시설)
소재지	부산광역시 북구 금곡대로616번길 12 (금곡동 98-5) (전화번호 : 362-3100)		
지정일자	2010년 6월 10일	지정시설의 시설장 성 명 : 정경애	

보호구역 내 시설물 설치내용

일련 번호	구간별	연장 거리 (m)	도로 폭 (m)	시설물 설치내용
	금곡대로616번길 178m	178	12	<ul style="list-style-type: none"> ○ 보도설치(a): 4.5 ○ 방범CCTV(개): 0 ○ 과속CCTV(개): 0 ○ 교통신호기(개): 5 ○ 보호구역 통합표지(개): 1 ○ 어린이 보호표지(개): 6 ○ 최고속도제한 표지(개): 0 ○ 진입금지 표지(개): 0 ○ 주·정차 금지표지(개): 0 ○ 기타 안전표지(개) : 3 ○ 주차금지(점선): 0km ○ 노면표시(개소): 4 ○ 횡단보도(개소): 3 ○ 고원식횡단보도(개소): 0 ○ 과속방지턱(개) : 2 ○ 도로반사경(개) : 1 ○ 미끄럼방지시설(개소) : 4 ○ 방호울타리(km): 1 (0.079km)

작성자 (계급) 행정7급 (성명) 오정미(인)

어린이보호구역 주변 약도

□ 위치도



□ 현장사진



어린이 보호구역 관리카드

+[복구]

제 28 호

(앞쪽)

보호구역 지정 시설 명	금곡나래유치원 (구:금곡하나유치원)	구분	택1(초등학교, 유치원 , 어린이집, 특수학교, 학원) 택1(주거복지시설, 의료복지시설, 여가복지시설)
소재지	부산광역시 북구 효열로 220번길 35 (금곡동 57-11) (전화번호 : 363-8181)		
지정일자	년 월 일	지정시설의 시설장 성 명 : 문정의	

보호구역 내 시설물 설치내용

일련 번호	구간별	연장 거리 (m)	도로 폭 (m)	시설물 설치내용
	효열로220번길 195m 효열로162번길 115m	310	7	○ 보도설치(a): 3.6 ○ 방범CCTV(개): 25 ○ 과속CCTV(개): 0 ○ 교통신호기(개): 52 ○ 보호구역 통합표지(개): 3 ○ 어린이 보호표지(개): 8 ○ 최고속도제한 표지(개): 6 ○ 진입금지 표지(개): 0 ○ 주·정차 금지표지(개): 0 ○ 기타 안전표지(개) : 12 ○ 주차금지(점선): 0km ○ 노면표시(개소): 18 ○ 횡단보도(개소): 48 ○ 고원식횡단보도(개소): 2 ○ 과속방지턱(개) : 21 ○ 도로반사경(개) : 4 ○ 미끄럼방지시설(개소) : 0 ○ 방호울타리(km): 2 (0.25km)

작성자 (계급) 행정7급 (성명) 오정미(인)

어린이보호구역 주변 약도

□ 위치도



□ 현장사진



어린이 보호구역 관리카드

[북구]

제 29 호

(앞쪽)

보호구역 지정 시설 명	햇빛유치원	구분	택1(초등학교, 유치원 , 어린이집, 특수학교, 학원) 택1(주거복지시설, 의료복지시설, 여가복지시설)
소재지	부산광역시 북구 효열로 117 (금곡동 811-4) (전화번호 : 362-6636)		
지정일자	2010년 6월 10일	지정시설의 시설장 성 명 : 서경애	

보호구역 내 시설물 설치내용

일련 번호	구간별	연장 거리 (m)	도로 폭 (m)	시설물 설치내용
	금곡대로550번길 178m 효열로 543m	721	12-15	<ul style="list-style-type: none"> ○ 보도설치(a): 6.4 ○ 방범CCTV(개): 4 ○ 과속CCTV(개): 1 ○ 교통신호기(개): 35 ○ 보호구역 통합표지(개): 9 ○ 어린이 보호표지(개): 10 ○ 최고속도제한 표지(개): 3 ○ 진입금지 표지(개): 0 ○ 주·정차 금지표지(개): 4 ○ 기타 안전표지(개) : 16 ○ 주차금지(점선): 0km ○ 노면표시(개소): 13 ○ 횡단보도(개소): 9 ○ 고원식횡단보도(개소): 0 ○ 과속방지턱(개) : 2 ○ 도로반사경(개) : 3 ○ 미끄럼방지시설(개소) : 4 ○ 방호울타리(km): 4 (0.899km)

작성자 (계급) 행정7급 (성명) 오정미(인)

어린이보호구역 주변 약도

□ 위치도



□ 현장사진



어린이 보호구역 관리카드

[북구]

제 30 호

(앞쪽)

보호구역 지정 시설 명	금창초등학교	구분	택1(초등학교, 유치원, 어린이집, 특수학교, 학원) 택1(주거복지시설, 의료복지시설, 여가복지시설)
소재지	부산광역시 북구 효열로235번길 14 (금곡동 56-2) (전화번호 : 362-2180)		
지정일자	1996년 3월 21일	지정시설의 시설장 성 명 : 김진규	

보호구역 내 시설물 설치내용

일련 번호	구간별	연장 거리 (m)	도로폭 (m)	시설물 설치내용
	효열로235번길 313m 효열로 499m 금곡대로616번길 523m 효열로203번길 185m	1520	5-14	○ 보도설치(a): 31.8 ○ 방범CCTV(개): 25 ○ 과속CCTV(개): 0 ○ 다기능CCTV(개): 0 ○ 교통신호기(개): 52 ○ 보호구역 통합표지(개): 1 ○ 어린이 보호표지(개): 18 ○ 최고속도제한 표지(개): 9 ○ 진입금지 표지(개): 1 ○ 주·정차 금지표지(개): 2 ○ 기타 안전표지(개) : 37 ○ 주차금지(점선): 0km ○ 노면표시(개소): 31 ○ 횡단보도(개소): 48 ○ 고원식횡단보도(개소): 2 ○ 과속방지턱(개) : 21 ○ 도로반사경(개) : 4 ○ 미끄럼방지시설(개소) : 0 ○ 방호울타리(km): 4 (0.4km) ○ 바닥신호등 1개소

작성자 (계급) 행정7급 (성명) 오정미(인)

어린이보호구역 주변 약도

□ 위치도



□ 현장사진



어린이 보호구역 관리카드

[북구]

제 31 호

(앞쪽)

보호구역 지정 시설 명	금창초등학교 병설유치원	구분	택1(초등학교, 유치원 , 어린이집, 특수학교, 학원) 택1(주거복지시설, 의료복지시설, 여가복지시설)
소재지	부산광역시 북구 효열로235번길 14 (금곡동 56-2) (전화번호 : 320-5680)		
지정일자	2020년 7월 24일	지정시설의 시설장 성 명 : 김진규	

보호구역 내 시설물 설치내용

일련 번호	구간별	연장 거리 (m)	도로폭 (m)	시설물 설치내용
	효열로235번길 313m 효열로 499m 금곡대로616번길 523m 효열로203번길 185m	1520	5-14	○ 보도설치(a): 31.8 ○ 방범CCTV(개): 25 ○ 과속CCTV(개): 0 ○ 교통신호기(개): 52 ○ 보호구역 통합표지(개): 1 ○ 어린이 보호표지(개): 18 ○ 최고속도제한 표지(개): 9 ○ 진입금지 표지(개): 1 ○ 주·정차 금지표지(개): 2 ○ 기타 안전표지(개) : 37 ○ 주차금지(점선): 0km ○ 노면표시(개소): 31 ○ 횡단보도(개소): 48 ○ 고원식횡단보도(개소): 2 ○ 과속방지턱(개) : 21 ○ 도로반사경(개) : 4 ○ 미끄럼방지시설(개소) : 0 ○ 방호울타리(km): 4 (0.4km)

작성자 (계급) 행정7급 (성명) 오정미(인)

어린이보호구역 주변 약도

□ 위치도



□ 현장사진



어린이 보호구역 관리카드

[북구]

제 32 호

(앞쪽)

보호구역 지정 시설 명	원효정사유치원	구분	택1(초등학교, 유치원 , 어린이집, 특수학교, 학원) 택1(주거복지시설, 의료복지시설, 여가복지시설)
소재지	부산광역시 북구 효열로 162번길 180-14 (금곡동 430) (전화번호 : 343-0567)		
지정일자	2005년 11월 1일	지정시설의 시설장 성 명 : 이화조	

보호구역 내 시설물 설치내용

일련 번호	구간별	연장 거리 (m)	도로폭 (m)	시설물 설치내용
	효열로162번길 376m	376	5-6	<ul style="list-style-type: none"> ○ 보도설치(a): 4.5 ○ 방범CCTV(개): 6 ○ 과속CCTV(개): 0 ○ 교통신호기(개): 0 ○ 보호구역 통합표지(개): 0 ○ 어린이 보호표지(개): 5 ○ 최고속도제한 표지(개): 1 ○ 진입금지 표지(개): 0 ○ 주·정차 금지표지(개): 0 ○ 기타 안전표지(개) : 9 ○ 주차금지(점선): 0km ○ 노면표시(개소): 13 ○ 횡단보도(개소): 3 ○ 고원식횡단보도(개소): 0 ○ 과속방지턱(개) : 3 ○ 도로반사경(개) : 3 ○ 미끄럼방지시설(개소) : 3 ○ 방호울타리(km): 1 (0.164km)

작성자 (계급) 행정7급 (성명) 오정미(인)

어린이보호구역 주변 약도

□ 위치도



□ 현장사진



어린이 보호구역 관리카드

[북구]

제 33 호

(앞쪽)

보호구역 지정 시설 명	창의글로벌어린이집	구분	택1(초등학교, 유치원, 어린이집 , 특수학교, 학원) 택1(주거복지시설, 의료복지시설, 여가복지시설)
소재지	부산광역시 북구 효열로 276 (금곡동 53-6) (전화번호 : 361-2633)		
지정일자	2010년 7월 21일	지정시설의 시설장 성 명 : 심경애	

보호구역 내 시설물 설치내용

일련 번호	구간별	연장 거리 (m)	도로폭 (m)	시설물 설치내용	
	효열로	307m	307	9	<ul style="list-style-type: none"> ○ 보도설치(a): 8.0 ○ 방범CCTV(개): 25 ○ 과속CCTV(개): 0 ○ 다기능CCTV(개): 0 ○ 교통신호기(개): 52 ○ 보호구역 통합표지(개): 1 ○ 어린이 보호표지(개): 3 ○ 최고속도제한 표지(개): 1 ○ 진입금지 표지(개): 0 ○ 주·정차 금지표지(개): 5 ○ 기타 안전표지(개) : 6 ○ 주차금지(점선): 0km ○ 노면표시(개소): 5 ○ 횡단보도(개소): 48 ○ 고원식횡단보도(개소): 2 ○ 과속방지턱(개) : 21 ○ 도로반사경(개) : 0 ○ 미끄럼방지시설(개소) : 0 ○ 방호울타리(km): 1 (0.136km)

작성자 (계급) 행정7급 (성명) 오정미(인)

어린이보호구역 주변 약도

□ 위치 도



□ 현장사진



어린이 보호구역 관리카드

[복구]

제 34 호

(앞쪽)

보호구역 지정 시설 명	덕천초등학교	구분	택1(초등학교, 유치원, 어린이집, 특수학교, 학원) 택1(주거복지시설, 의료복지시설, 여가복지시설)
소재지	부산광역시 북구 덕천2길 10 (구포1동 127-1) (전화번호 : 332-3198)		
지정일자	1997년 7월 1일 확대지정:2020.3.19.	지정시설의 시설장 성 명 : 정이성	

보호구역 내 시설물 설치내용

일련 번호	구간별	연장 거리 (m)	도로 폭 (m)	시설물 설치내용
	백양대로 200m 백양대로1188번길 140m 덕천2길 185m 덕천로 270m 만덕대로16번길 184m	979	4-20	<ul style="list-style-type: none"> ○ 보도설치(a): 12.2 ○ 방범CCTV(개): 28 ○ 주정차CCTV(개): 1 ○ 과속CCTV(개): 0 ○ 다기능CCTV(개): 0 ○ 교통신호기(개): 7 ○ 보호구역 통합표지(개): 4 ○ 어린이 보호표지(개): 21 ○ 최고속도제한 표지(개): 18 ○ 진입금지 표지(개): 3 ○ 주·정차 금지표지(개): 16 ○ 기타 안전표지(개) : 48 ○ 주차금지(점선): 0km ○ 노면표시(개소): 42 ○ 횡단보도(개소): 12 ○ 고원식횡단보도(개소): 0 ○ 과속방지턱(개) : 10 ○ 도로반사경(개) : 1 ○ 미끄럼방지시설(개소) : 10 ○ 방호울타리(km): 3 (0.2km)

작성자 (계급) 행정7급 (성명) 오정미(인)

어린이보호구역 주변 약도

□ 위치 도



□ 현장사진



어린이 보호구역 관리카드

[북구]

제 35 호

(앞쪽)

보호구역 지정 시설 명	덕천유치원	구분	택1(초등학교, 유치원 , 어린이집, 특수학교, 학원) 택1(주거복지시설, 의료복지시설, 여가복지시설)
소재지	부산광역시 북구 덕천2길 10 (구포1동 127-1) (전화번호 : 341-6463)		
지정일자	1997년 7월 1일 확대지정:2020.3.19.	지정시설의 시설장 성 명 : 조은주	

보호구역 내 시설물 설치내용

일련 번호	구간별	연장 거리 (m)	도로 폭 (m)	시설물 설치내용
	백양대로 200m 백양대로1188번길 140m 덕천2길 185m 덕천로 270m 만덕대로16번길 184m	979	4-20	<ul style="list-style-type: none"> ○ 보도설치(a): 12.2 ○ 방범CCTV(개): 28 ○ 주정차CCTV(개): 1 ○ 과속CCTV(개): 0 ○ 교통신호기(개): 7 ○ 보호구역 통합표지(개): 4 ○ 어린이 보호표지(개): 21 ○ 최고속도제한 표지(개): 18 ○ 진입금지 표지(개): 3 ○ 주·정차 금지표지(개): 16 ○ 기타 안전표지(개) : 48 ○ 주차금지(점선): 0km ○ 노면표시(개소): 42 ○ 횡단보도(개소): 12 ○ 고원식횡단보도(개소): 0 ○ 과속방지턱(개) : 10 ○ 도로반사경(개) : 1 ○ 미끄럼방지시설(개소) : 10 ○ 방호울타리(km): 3 (0.2km)

작성자 (계급) 행정7급 (성명) 오정미(인)

어린이보호구역 주변 약도

□ 위치 도



□ 현장사진



어린이 보호구역 관리카드

[북구]

제 36 호

(앞쪽)

보호구역 지정 시설 명	새들유치원	구분	택1(초등학교, 유치원 , 어린이집, 특수학교, 학원) 택1(주거복지시설, 의료복지시설, 여가복지시설)
소재지	부산광역시 북구 의성로 122번길 25 (덕천2동 431-18) (전화번호 : 333-5441)		
지정일자	1999년 11월 23일	지정시설의 시설장 성 명 : 김말자	

보호구역 내 시설물 설치내용

일련 번호	구간별	연장 거리 (m)	도로 폭 (m)	시설물 설치내용
	의성로122번길 345m 만덕대로40번길 236m 덕천2길 225m 의성로128번길 345m 만덕대로28번길 288m	1,439	4-6	<ul style="list-style-type: none"> ○ 보도설치(a): 2.0 ○ 방범CCTV(개): 28 ○ 과속CCTV(개): 0 ○ 교통신호기(개): 0 ○ 보호구역 통합표지(개): 6 ○ 어린이 보호표지(개): 18 ○ 최고속도제한 표지(개): 10 ○ 진입금지 표지(개): 2 ○ 주·정차 금지표지(개): 3 ○ 기타 안전표지(개) : 49 ○ 주차금지(점선): 0km ○ 노면표시(개소): 31 ○ 횡단보도(개소): 6 ○ 고원식횡단보도(개소): 1 ○ 과속방지턱(개) : 6 ○ 도로반사경(개) : 5 ○ 미끄럼방지시설(개소) : 16 ○ 방호울타리(km): 0km

작성자 (계급) 행정7급 (성명) 오정미(인)

어린이보호구역 주변 약도

□ 위치도



□ 현장사진



어린이 보호구역 관리카드

[복구]

제 37 호

(앞쪽)

보호구역 지정 시설 명	덕성초등학교	구분	택1(초등학교, 유치원, 어린이집, 특수학교, 학원) 택1(주거복지시설, 의료복지시설, 여가복지시설)
소재지	부산광역시 북구 만덕대로39번길 45 (덕천2동 335-1) (전화번호 : 330-3600)		
지정일자	1996년 12월 26일 (2022. 1. 3. 확대지정)	지정시설의 시설장 성 명 : 김경자	

보호구역 내 시설물 설치내용

일련 번호	구간별	연장 거리 (m)	도로 폭 (m)	시설물 설치내용
	만덕대로39번길 198m 만덕대로 27번길 176m 의성로 74번길 223m 의성로 78번길 105m 금곡대로 20번길 256m	958	5-7	<ul style="list-style-type: none"> ○ 보도설치(a): 3.6 ○ 방범CCTV(개): 24 ○ 과속CCTV(개): 0 ○ 다기능CCTV(개): 3 ○ 교통신호기(개): 8 ○ 보호구역 통합표지(개): 4 ○ 어린이 보호표지(개): 20 ○ 최고속도제한 표지(개): 14 ○ 진입금지 표지(개): 1 ○ 주·정차 금지표지(개): 2 ○ 기타 안전표지(개) : 42 ○ 주차금지(점선): 0km ○ 노면표시(개소): 23 ○ 횡단보도(개소): 21 ○ 고원식횡단보도(개소): 4 ○ 과속방지턱(개) : 12 ○ 도로반사경(개) : 5 ○ 미끄럼방지시설(개소) : 2 ○ 방호울타리(km): 2 (0.136km) ○ LED활주로형횡단보도 2개소

작성자 (계급) 행정7급 (성명) 오정미(인)

어린이보호구역 주변 약도

□ 위 치 도



□ 현장사진



어린이 보호구역 관리카드

[북구]

제 38 호

(앞쪽)

보호구역 지정 시설 명	덕성초교병설유치원	구분	택1(초등학교, 유치원 , 어린이집, 특수학교, 학원) 택1(주거복지시설, 의료복지시설, 여가복지시설)
소재지	부산광역시 북구 만덕대로39번길 45 (덕천동 335-1) (전화번호 : 330-3616)		
지정일자	2017년 1월 2일	지정시설의 시설장 성 명 : 김경자	

보호구역 내 시설물 설치내용

일련 번호	구간별	연장 거리 (m)	도로 폭 (m)	시설물 설치내용
	만덕대로39번길 198m 만덕대로 27번길 176m 의성로 74번길 223m 의성로 78번길 105m 금곡대로 20번길 256m	958	5-7	○ 보도설치(a): 3.6 ○ 방범CCTV(개): 24 ○ 과속CCTV(개): 0 ○ 교통신호기(개): 8 ○ 보호구역 통합표지(개): 4 ○ 어린이 보호표지(개): 20 ○ 최고속도제한 표지(개): 14 ○ 진입금지 표지(개): 1 ○ 주·정차 금지표지(개): 2 ○ 기타 안전표지(개) : 42 ○ 주차금지(점선): 0km ○ 노면표시(개소): 23 ○ 횡단보도(개소): 21 ○ 고원식횡단보도(개소): 4 ○ 과속방지턱(개) : 12 ○ 도로반사경(개) : 5 ○ 미끄럼방지시설(개소) : 2 ○ 방호울타리(km): 2 (0.136km)

작성자 (계급) 행정7급 (성명) 오정미(인)

어린이보호구역 주변 약도

□ 위치도



□ 현장사진



어린이 보호구역 관리카드

[북구]

제 39 호

(앞쪽)

보호구역 지정 시설 명	양천초등학교	구분	택1(초등학교, 유치원, 어린이집, 특수학교, 학원) 택1(주거복지시설, 의료복지시설, 여가복지시설)
소재지	부산광역시 북구 덕천로 132 (덕천3동 132-59) (전화번호 : 797-6505)		
지정일자	1998년 7월 18일	지정시설의 시설장 성 명 : 김정학	

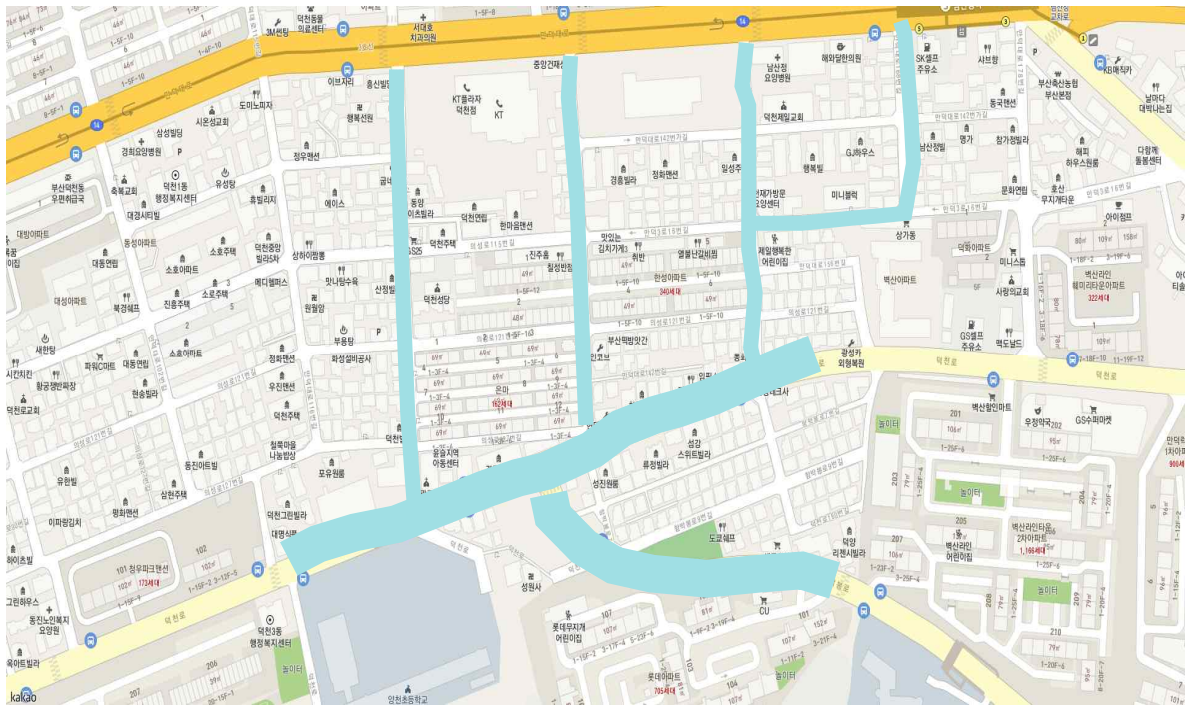
보호구역 내 시설물 설치내용

일련 번호	구간별	연장 거리 (m)	도로 폭 (m)	시설물 설치내용
	덕천로 336m 함박봉로 272m 만덕대로128번길 276m 만덕대로142번길 240m 만덕대로156번길 203m 만덕3로16번길 121m 만덕대로168번길 112m	1,560	8-15	○ 보도설치(a): 17.8 ○ 방범CCTV(개): 31 ○ 과속CCTV(개): 1 ○ 다기능CCTV(개): 1 ○ 교통신호기(개): 0 ○ 보호구역 통합표지(개): 8 ○ 어린이 보호표지(개): 9 ○ 최고속도제한 표지(개): 7 ○ 진입금지 표지(개): 2 ○ 주·정차 금지표지(개): 4 ○ 기타 안전표지(개) : 49 ○ 주차금지(점선): 0.04km ○ 노면표시(개소): 37 ○ 횡단보도(개소): 13 ○ 고원식횡단보도(개소): 0 ○ 과속방지턱(개) : 12 ○ 도로반사경(개) : 10 ○ 미끄럼방지시설(개소) : 11 ○ 방호울타리(km): 4 (0.348km)

작성자 (계급) 행정7급 (성명) 오정미(인)

어린이보호구역 주변 약도

□ 위치도



□ 현장사진



어린이 보호구역 관리카드

[북구]

제 40 호

(앞쪽)

보호구역 지정 시설 명	화영유치원	구분	택1(초등학교, 유치원 , 어린이집, 특수학교, 학원) 택1(주거복지시설, 의료복지시설, 여가복지시설)
소재지	부산광역시 북구 덕천로 80 (덕천2동 808-2) (전화번호 : 333-3800)		
지정일자	2000년 6월 10일	지정시설의 시설장 성 명 : 문혜란	

보호구역 내 시설물 설치내용

일련 번호	구간별	연장 거리 (m)	도로폭 (m)	시설물 설치내용	
	덕천로	518m	518	15	<ul style="list-style-type: none"> ○ 보도설치(a): 15.0 ○ 방범CCTV(개): 6 ○ 과속CCTV(개): 1 ○ 교통신호기(개): 20 ○ 보호구역 통합표지(개): 2 ○ 어린이 보호표지(개): 6 ○ 최고속도제한 표지(개): 6 ○ 진입금지 표지(개): 0 ○ 주·정차 금지표지(개): 7 ○ 기타 안전표지(개) : 10 ○ 주차금지(점선): 0km ○ 노면표시(개소): 6 ○ 횡단보도(개소): 6 ○ 고원식횡단보도(개소): 2 ○ 과속방지턱(개) : 0 ○ 도로반사경(개) : 2 ○ 미끄럼방지시설(개소) : 2 ○ 방호울타리(km): 2 (0.271km)

작성자 (계급) 행정7급 (성명) 오정미(인)

어린이보호구역 주변 약도

□ 위치도



□ 현장사진



어린이 보호구역 관리카드

[북구]

제 41 호

(앞쪽)

보호구역 지정 시설 명	덕양어린이집	구분	택1(초등학교, 유치원, 어린이집 , 특수학교, 학원) 택1(주거복지시설, 의료복지시설, 여가복지시설)
소재지	부산광역시 북구 함박봉로 27 (덕천3동 132-73) (전화번호 : 343-0020)		
지정일자	2010년 7월 21일	지정시설의 시설장 성 명 : 김대오	

보호구역 내 시설물 설치내용

일련 번호	구간별	연장 거리 (m)	도로 폭 (m)	시설물 설치내용
	덕천로160번길 134m 함박봉로9번길 200m	334	0	<input type="checkbox"/> 보도설치(a): 0.0 <input type="checkbox"/> 방범CCTV(개): 1 <input type="checkbox"/> 과속CCTV(개): 0 <input type="checkbox"/> 교통신호기(개): 0 <input type="checkbox"/> 보호구역 통합표지(개): 0 <input type="checkbox"/> 어린이 보호표지(개): 4 <input type="checkbox"/> 최고속도제한 표지(개): 4 <input type="checkbox"/> 진입금지 표지(개): 0 <input type="checkbox"/> 주·정차 금지표지(개): 0 <input type="checkbox"/> 기타 안전표지(개) : 5 <input type="checkbox"/> 주차금지(점선): 0km <input type="checkbox"/> 노면표시(개소): 12 <input type="checkbox"/> 횡단보도(개소): 1 <input type="checkbox"/> 고원식횡단보도(개소): 0 <input type="checkbox"/> 과속방지턱(개) : 3 <input type="checkbox"/> 도로반사경(개) : 0 <input type="checkbox"/> 미끄럼방지시설(개소) : 5 <input type="checkbox"/> 방호울타리(km): 0km

작성자 (계급) 행정7급 (성명) 오정미(인)

어린이보호구역 주변 약도

□ 위치도



□ 현장사진



어린이 보호구역 관리카드

[북구]

제 42 호

(앞쪽)

보호구역 지정 시설 명	신덕초등학교	구분	택1(초등학교, 유치원,어린이집, 특수학교, 학원) 택1(주거복지시설, 의료복지시설, 여가복지시설)
소재지	부산광역시 북구 함박봉로140번가길 25 (만덕2동 947) (전화번호 : 330-2900)		
지정일자	2004년 1월 30일	지정시설의 시설장 성 명 : 이신련	

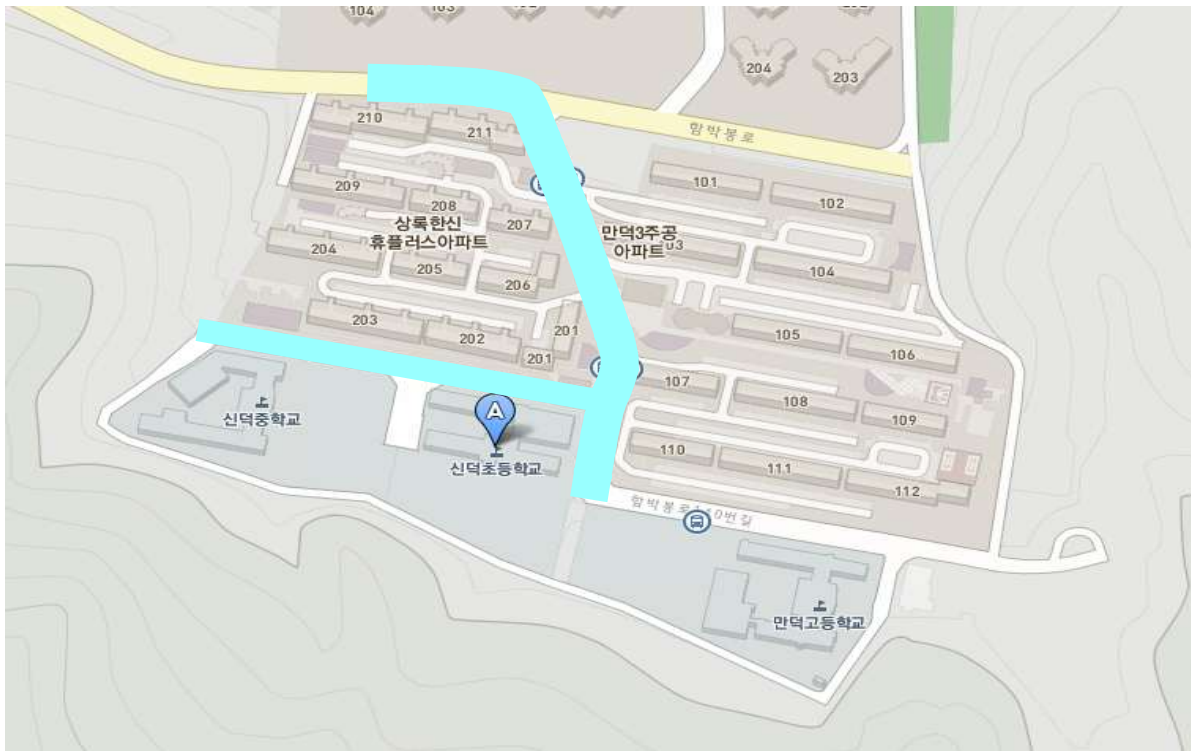
보호구역 내 시설물 설치내용

일련 번호	구간별	연장 거리 (m)	도로폭 (m)	시설물 설치내용
	함박봉로140번가길 224m 함박봉로 140번길 230m 함박봉로 135m	589	2.8-18	<ul style="list-style-type: none"> ○ 보도설치(a): 18.8 ○ 방범CCTV(개): 11 ○ 주정차CCTV(개): 1 ○ 과속CCTV(개): 1 ○ 교통신호기(개): 12 ○ 보호구역 통합표지(개): 2 ○ 어린이 보호표지(개): 12 ○ 최고속도제한 표지(개): 4 ○ 진입금지 표지(개): 0 ○ 주·정차 금지표지(개): 1 ○ 기타 안전표지(개) : 27 ○ 주차금지(점선): 0.06km ○ 노면표시(개소): 19 ○ 횡단보도(개소): 6 ○ 고원식횡단보도(개소): 3 ○ 과속방지턱(개) : 5 ○ 도로반사경(개) : 2 ○ 미끄럼방지시설(개소) : 2 ○ 방호울타리(km): 3 (0.417km) ○ 바닥신호등 1개소

작성자 (계급) 행정7급 (성명) 오정미(인)

어린이보호구역 주변 약도

□ 위치도



□ 현장사진



어린이 보호구역 관리카드

[북구]

제 43 호

(앞쪽)

보호구역 지정 시설 명	신덕초교병설유치원	구분	택1(초등학교, <u>유치원</u> , 어린이집, 특수학교, 학원) 택1(주거복지시설, 의료복지시설, 여가복지시설)
소재지	부산광역시 북구 함박봉로140번가길 25 (만덕동 947) (전화번호 : 330-2928)		
지정일자	2017년 1월 2일	지정시설의 시설장 성 명 : 이신련	

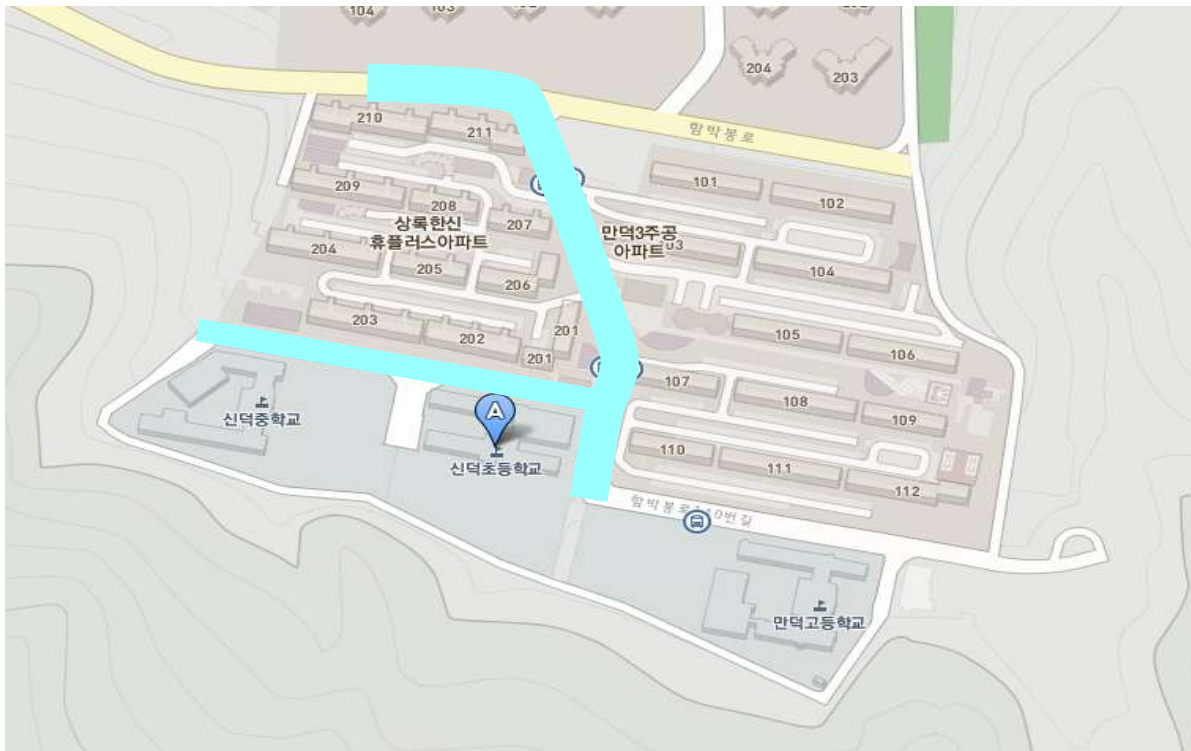
보호구역 내 시설물 설치내용

일련 번호	구간별	연장 거리 (m)	도로폭 (m)	시설물 설치내용
	함박봉로140번가길 224m 함박봉로 140번길 230m 함박봉로 135m	589	2.8-18	<ul style="list-style-type: none"> ○ 보도설치(a): 18.8 ○ 방범CCTV(개): 11 ○ 주정차CCTV(개): 1 ○ 과속CCTV(개): 0 ○ 교통신호기(개): 12 ○ 보호구역 통합표지(개): 2 ○ 어린이 보호표지(개): 12 ○ 최고속도제한 표지(개): 4 ○ 진입금지 표지(개): 0 ○ 주·정차 금지표지(개): 1 ○ 기타 안전표지(개) : 27 ○ 주차금지(점선): 0.06km ○ 노면표시(개소): 19 ○ 횡단보도(개소): 6 ○ 고원식횡단보도(개소): 3 ○ 과속방지턱(개) : 5 ○ 도로반사경(개) : 2 ○ 미끄럼방지시설(개소) : 2 ○ 방호울타리(km): 3 (0.417km) ○ 바닥신호등 1개소

작성자 (계급) 행정7급 (성명) 오정미(인)

어린이보호구역 주변 약도

□ 위치도



□ 현장사진



어린이 보호구역 관리카드

[복구]

제 44 호

(앞쪽)

보호구역 지정 시설 명	백양초등학교	구분	택1(초등학교, 유치원, 어린이집, 특수학교, 학원) 택1(주거복지시설, 의료복지시설, 여가복지시설)
소재지	부산광역시 북구 상리로18번길 12 (만덕동 838-1) (전화번호 : 332-2835)		
지정일자	1997년 6월 2일	지정시설의 시설장 성 명 : 한정숙	

보호구역 내 시설물 설치내용

일련 번호	구간별	연장 거리 (m)	도로폭 (m)	시설물 설치내용
	덕천로276번길 529m 상리로18번길 368m 상리로 454m 덕천로294번길 142m 덕천로304번길 140m 은행나무로 255m	1,888	3.5-18	○ 보도설치(a): 25.0 ○ 방범CCTV(개): 16 ○ 주정차CCTV(개): 2 ○ 과속CCTV(개): 1 ○ 다기능CCTV(개): 1 ○ 교통신호기(개): 15 ○ 보호구역 통합표지(개): 5 ○ 어린이 보호표지(개): 31 ○ 최고속도제한 표지(개): 31 ○ 진입금지 표지(개): 1 ○ 주·정차 금지표지(개): 3 ○ 기타 안전표지(개) : 66 ○ 주차금지(점선): 0km ○ 노면표시(개소): 71 ○ 횡단보도(개소): 13 ○ 고원식횡단보도(개소): 7 ○ 과속방지턱(개) : 17 ○ 도로반사경(개) : 11 ○ 미끄럼방지시설(개소) : 12 ○ 방호울타리(km): 3 (1.016km) ○ 바닥신호등 1개소

작성자 (계급) 행정7급 (성명) 오정미(인)

어린이보호구역 주변 약도

□ 위치도



□ 현장사진



어린이 보호구역 관리카드

[북구]

제 45 호

(앞쪽)

보호구역 지정 시설 명	사랑나무유치원	구분	택1(초등학교, 유치원 , 어린이집, 특수학교, 학원) 택1(주거복지시설, 의료복지시설, 여가복지시설)
소재지	부산광역시 북구 덕천로 276번길 60(만덕동) (만덕동 955) (전화번호 : 051-335-1222)		
지정일자	2018년 9월 28일 (백양초 통합관리)	지정시설의 시설장 성 명 : 하현숙	

보호구역 내 시설물 설치내용

일련 번호	구간별	연장 거리 (m)	도로 폭 (m)	시설물 설치내용
	덕천로276번길 529m 상리로18번길 368m 상리로 454m 덕천로294번길 142m 덕천로304번길 140m 은행나무로 255m	1,888	6-9	○ 보도설치(a): 25.0 ○ 방범CCTV(개): 16 ○ 주정차CCTV(개): 2 ○ 과속CCTV(개): 0 ○ 교통신호기(개): 15 ○ 보호구역 통합표지(개): 5 ○ 어린이 보호표지(개): 31 ○ 최고속도제한 표지(개): 31 ○ 진입금지 표지(개): 1 ○ 주·정차 금지표지(개): 3 ○ 기타 안전표지(개) : 66 ○ 주차금지(점선): 0km ○ 노면표시(개소): 71 ○ 횡단보도(개소): 13 ○ 고원식횡단보도(개소): 7 ○ 과속방지턱(개) : 17 ○ 도로반사경(개) : 11 ○ 미끄럼방지시설(개소) : 12 ○ 방호울타리(km): 3 (1.016km) ○ 바닥신호등 1개소

작성자 (계급) 행정7급 (성명) 오정미(인)

어린이보호구역 주변 약도

□ 위치도



□ 현장사진



어린이 보호구역 관리카드

[북구]

제 46 호

(앞쪽)

보호구역 지정 시설 명	꿈동산어린이집	구분	택1(초등학교, 유치원, 어린이집 , 특수학교, 학원) 택1(주거복지시설, 의료복지시설, 여가복지시설)
소재지	부산광역시 북구 덕천로 369(만덕동) (만덕2동 403) (전화번호 : 051-335-6461)		
지정일자	2018년 9월 28일 (서광자연어린이집 통합관리)	지정시설의 시설장 성 명 : 이미옥	

보호구역 내 시설물 설치내용

일련 번호	구간별	연장 거리 (m)	도로 폭 (m)	시설물 설치내용	
	덕천로	251m	251	10-15	<ul style="list-style-type: none"> ○ 보도설치(a): 3 ○ 방범CCTV(개): 4 ○ 과속CCTV(개): 0 ○ 교통신호기(개): 0 ○ 보호구역 통합표지(개): 1 ○ 어린이 보호표지(개): 8 ○ 최고속도제한 표지(개): 1 ○ 진입금지 표지(개): 0 ○ 주·정차 금지표지(개): 5 ○ 기타 안전표지(개) : 17 ○ 주차금지(점선): 0km ○ 노면표시(개소): 16 ○ 횡단보도(개소): 8 ○ 고원식횡단보도(개소): 1 ○ 과속방지턱(개) : 1 ○ 도로반사경(개) : 1 ○ 미끄럼방지시설(개소) : 3 ○ 방호울타리(km): 0km

작성자 (계급) 행정7급 (성명) 오정미(인)

어린이보호구역 주변 약도

□ 위치도



□ 현장사진



어린이 보호구역 관리카드

[북구]

제 47 호

(앞쪽)

보호구역 지정 시설 명	그린코아유치원	구분	택1(초등학교, 유치원 , 어린이집, 특수학교, 학원) 택1(주거복지시설, 의료복지시설, 여가복지시설)
소재지	부산광역시 북구 덕천로 234번길 47 (만덕3동 216-7) (전화번호 : 336-8751)		
지정일자	년 월 일	지정시설의 시설장 성 명 : 신주희	

보호구역 내 시설물 설치내용

일련 번호	구간별	연장 거리 (m)	도로 폭 (m)	시설물 설치내용
	덕천로234번길 200m	200	12-13	<ul style="list-style-type: none"> ○ 보도설치(a): 6.0 ○ 방범CCTV(개): 2 ○ 주정차CCTV(개): 1 ○ 과속CCTV(개): 0 ○ 교통신호기(개): 3 ○ 보호구역 통합표지(개): 1 ○ 어린이 보호표지(개): 0 ○ 최고속도제한 표지(개): 0 ○ 진입금지 표지(개): 0 ○ 주·정차 금지표지(개): 3 ○ 기타 안전표지(개) : 13 ○ 주차금지(점선): 0km ○ 노면표시(개소): 10 ○ 횡단보도(개소): 2 ○ 고원식횡단보도(개소): 0 ○ 과속방지턱(개) : 3 ○ 도로반사경(개) : 0 ○ 미끄럼방지시설(개소) : 2 ○ 방호울타리(km): 0km

작성자 (계급) 행정7급 (성명) 오정미(인)

어린이 보호구역 관리카드

[복구]

제 48 호

(앞쪽)

보호구역 지정 시설 명	백산초등학교	구분	택1(초등학교, 유치원, 어린이집, 특수학교, 학원) 택1(주거복지시설, 의료복지시설, 여가복지시설)
소재지	부산광역시 북구 덕천로259번길 23 (만덕3동 923) (전화번호 : 330-8920)		
지정일자	1997년 6월 16일 확대지정:2022.11.22.	지정시설의 시설장 성 명 : 백경열	

보호구역 내 시설물 설치내용

일련 번호	구간별	연장 거리 (m)	도로 폭 (m)	시설물 설치내용
	덕천로259번길 268m 덕천로247번길 214m 만덕대로290번길 223m 덕천로 177m	882	6-15	<ul style="list-style-type: none"> ○ 보도설치(a): 18.0 ○ 방범CCTV(개): 8 ○ 주정차CCTV(개): 1 ○ 과속CCTV(개): 0 ○ 다기능CCTV(개): 2 ○ 교통신호기(개): 8 ○ 보호구역 통합표지(개): 1 ○ 어린이 보호표지(개): 21 ○ 최고속도제한 표지(개): 17 ○ 진입금지 표지(개): 0 ○ 주·정차 금지표지(개): 3 ○ 기타 안전표지(개) : 35 ○ 주차금지(점선): 0km ○ 노면표시(개소): 48 ○ 횡단보도(개소): 7 ○ 고원식횡단보도(개소): 5 ○ 과속방지턱(개) : 13 ○ 도로반사경(개) : 3 ○ 미끄럼방지시설(개소) : 4 ○ 방호울타리(km): 5 (0.59km)

작성자 (계급) 행정7급 (성명) 오정미(인)

어린이보호구역 주변 약도

□ 위치도



□ 현장사진



어린이 보호구역 관리카드

[북구]

제 49 호

(앞쪽)

보호구역 지정 시설 명	백산유치원	구분	택1(초등학교, 유치원 , 어린이집, 특수학교, 학원) 택1(주거복지시설, 의료복지시설, 여가복지시설)
소재지	부산광역시 북구 만덕3로 48번다길 21 (만덕3동 912-2) (전화번호 : 341-2216)		
지정일자	1999년 11월 23일	지정시설의 시설장 성 명 : 권득강	

보호구역 내 시설물 설치내용

일련 번호	구간별	연장 거리 (m)	도로 폭 (m)	시설물 설치내용
	만덕3로48번다길	125m	772 4-6	<ul style="list-style-type: none"> ○ 보도설치(a): 0.0 ○ 방범CCTV(개): 5 ○ 주정차CCTV(개): 0 ○ 과속CCTV(개): 0 ○ 교통신호기(개): 0 ○ 보호구역 통합표지(개): 2 ○ 어린이 보호표지(개): 5 ○ 최고속도제한 표지(개): 2 ○ 진입금지 표지(개): 0 ○ 주·정차 금지표지(개): 0 ○ 기타 안전표지(개) : 20 ○ 주차금지(점선): 0km ○ 노면표시(개소): 26 ○ 횡단보도(개소): 2 ○ 고원식횡단보도(개소): 0 ○ 과속방지턱(개) : 4 ○ 도로반사경(개) : 0 ○ 미끄럼방지시설(개소) : 1 ○ 방호울타리(km): 0km
	만덕3로48번나길	299m		
	만덕3로48번가길	222m		
	만덕3로48번길	91m		
	만덕3로	35m		

작성자 (계급) 행정7급 (성명) 오정미(인)

어린이보호구역 주변 약도

□ 위치도



□ 현장사진



어린이 보호구역 관리카드

[북구]

제 50 호

(앞쪽)

보호구역 지정 시설 명	백양유치원	구분	택1(초등학교, 유치원 , 어린이집, 특수학교, 학원) 택1(주거복지시설, 의료복지시설, 여가복지시설)
소재지	부산광역시 북구 만덕2로 10 (만덕2동 290-1) (전화번호 : 333-0002)		
지정일자	1999년 11월 23일	지정시설의 시설장 성 명 : 문미옥	

보호구역 내 시설물 설치내용

일련 번호	구간별	연장 거리 (m)	도로 폭 (m)	시설물 설치내용
	덕천로281번길 324m 만덕2로 110m 만덕2로44번길 373m	807	6-12	<ul style="list-style-type: none"> ○ 보도설치(a): 20.0 ○ 방범CCTV(개): 13 ○ 과속CCTV(개): 0 ○ 교통신호기(개): 2 ○ 보호구역 통합표지(개): 5 ○ 어린이 보호표지(개): 9 ○ 최고속도제한 표지(개): 1 ○ 진입금지 표지(개): 0 ○ 주·정차 금지표지(개): 8 ○ 기타 안전표지(개) : 53 ○ 주차금지(점선): 0km ○ 노면표시(개소): 27 ○ 횡단보도(개소): 9 ○ 고원식횡단보도(개소): 0 ○ 과속방지턱(개) : 8 ○ 도로반사경(개) : 1 ○ 미끄럼방지시설(개소) : 4 ○ 방호울타리(km): 0km

작성자 (계급) 행정7급 (성명) 오정미(인)

어린이보호구역 주변 약도

□ 위치도



□ 현장사진



어린이 보호구역 관리카드

[북구]

제 51 호

(앞쪽)

보호구역 지정 시설 명	서광자연어린이집 (구.숲속자연)	구분	택1(초등학교, 유치원, 어린이집 , 특수학교, 학원) 택1(주거복지시설, 의료복지시설, 여가복지시설)
소재지	부산광역시 북구 덕천로381번길 41 (만덕2동 87-1) (전화번호 : 342-7675)		
지정일자	2010년 7월 21일	지정시설의 시설장 성 명 : 박선림	

보호구역 내 시설물 설치내용

일련 번호	구간별	연장 거리 (m)	도로 폭 (m)	시설물 설치내용
	덕천로381번길 236m 중리로 462m	698	6-12	<input type="checkbox"/> 보도설치(a): 0.0 <input type="checkbox"/> 방범CCTV(개): 6 <input type="checkbox"/> 과속CCTV(개): 0 <input type="checkbox"/> 교통신호기(개): 0 <input type="checkbox"/> 보호구역 통합표지(개): 1 <input type="checkbox"/> 어린이 보호표지(개): 5 <input type="checkbox"/> 최고속도제한 표지(개): 7 <input type="checkbox"/> 진입금지 표지(개): 0 <input type="checkbox"/> 주·정차 금지표지(개): 0 <input type="checkbox"/> 기타 안전표지(개) : 10 <input type="checkbox"/> 주차금지(점선): 0km <input type="checkbox"/> 노면표시(개소): 24 <input type="checkbox"/> 횡단보도(개소): 1 <input type="checkbox"/> 고원식횡단보도(개소): 0 <input type="checkbox"/> 과속방지턱(개) : 2 <input type="checkbox"/> 도로반사경(개) : 7 <input type="checkbox"/> 미끄럼방지시설(개소) : 1 <input type="checkbox"/> 방호울타리(km): 0km

작성자 (계급) 행정7급 (성명) 오정미(인)

어린이보호구역 주변 약도

□ 위치도



□ 현장사진



어린이 보호구역 관리카드(해제)

[북구]

제 52 호

(앞쪽)

보호구역 지정 시설 명	엔젤인어린이집	구분	택1(초등학교, 유치원, 어린이집 , 특수학교, 학원) 택1(주거복지시설, 의료복지시설, 여가복지시설)
소재지	부산광역시 북구 만덕대로290번길 18(만덕동) (만덕2동 605-15) (전화번호 : 335-2640)		
지정일자	2017년 1월 2일	지정시설의 시설장 성 명 : 김영아	

보호구역 내 시설물 설치내용

일련 번호	구간별	연장 거리 (m)	도로 폭 (m)	시설물 설치내용
	만덕대로290번길 375m 덕천로259번길 174m 덕천로247번길 205m	754	8	○ 보도설치(a): 10.3 ○ 방범CCTV(개): 2 ○ 과속CCTV(개): 0 ○ 교통신호기(개): 4 ○ 보호구역 통합표지(개): 1 ○ 어린이 보호표지(개): 20 ○ 최고속도제한 표지(개): 16 ○ 진입금지 표지(개): 2 ○ 주·정차 금지표지(개): 1 ○ 기타 안전표지(개) : 35 ○ 주차금지(점선): 0km ○ 노면표시(개소): 45 ○ 횡단보도(개소): 5 ○ 고원식횡단보도(개소): 6 ○ 과속방지턱(개) : 14 ○ 도로반사경(개) : 3 ○ 미끄럼방지시설(개소) : 6 ○ 방호울타리(km): 5 (0.679km)

작성자 (계급) 행정7급 (성명) 오정미(인)

어린이보호구역 주변 약도

□ 위치도



□ 현장사진



어린이 보호구역 관리카드

[북구]

제 53 호

(앞쪽)

보호구역 지정 시설 명	가빈어린이집	구분	택1(초등학교, 유치원, 어린이집 , 특수학교, 학원) 택1(주거복지시설, 의료복지시설, 여가복지시설)
소재지	부산광역시 북구 만덕3로 19-1(만덕동) (만덕동 757-48) (전화번호 : 051-333-0025)		
지정일자	2018년 9월 28일	지정시설의 시설장 성 명 : 강동이	

보호구역 내 시설물 설치내용

일련 번호	구간별	연장 거리 (m)	도로 폭 (m)	시설물 설치내용
	만덕3로	195m	12.2- 12.6	<ul style="list-style-type: none"> ○ 보도설치(a): 1.9 ○ 방범CCTV(개): 2 ○ 과속CCTV(개): 0 ○ 교통신호기(개): 7 ○ 보호구역 통합표지(개): 2 ○ 어린이 보호표지(개): 2 ○ 최고속도제한 표지(개): 3 ○ 진입금지 표지(개): 0 ○ 주·정차 금지표지(개): 0 ○ 기타 안전표지(개) : 7 ○ 주차금지(점선): 0km ○ 노면표시(개소): 0 ○ 횡단보도(개소): 5 ○ 고원식횡단보도(개소): 1 ○ 과속방지턱(개) : 2 ○ 도로반사경(개) : 0 ○ 미끄럼방지시설(개소) : 1 ○ 방호울타리(km): 0km

작성자 (계급) 행정7급 (성명) 오정미(인)

어린이 보호구역 관리카드

[북구]

제 54 호

(앞쪽)

보호구역 지정 시설 명	상학초등학교	구분	택1(초등학교, 유치원, 어린이집, 특수학교, 학원) 택1(주거복지시설, 의료복지시설, 여가복지시설)
소재지	부산광역시 북구 상학산복길 191 (만덕동 570) (전화번호 : 330-4300)		
지정일자	2004년 1월 30일	지정시설의 시설장 성 명 : 김명자	

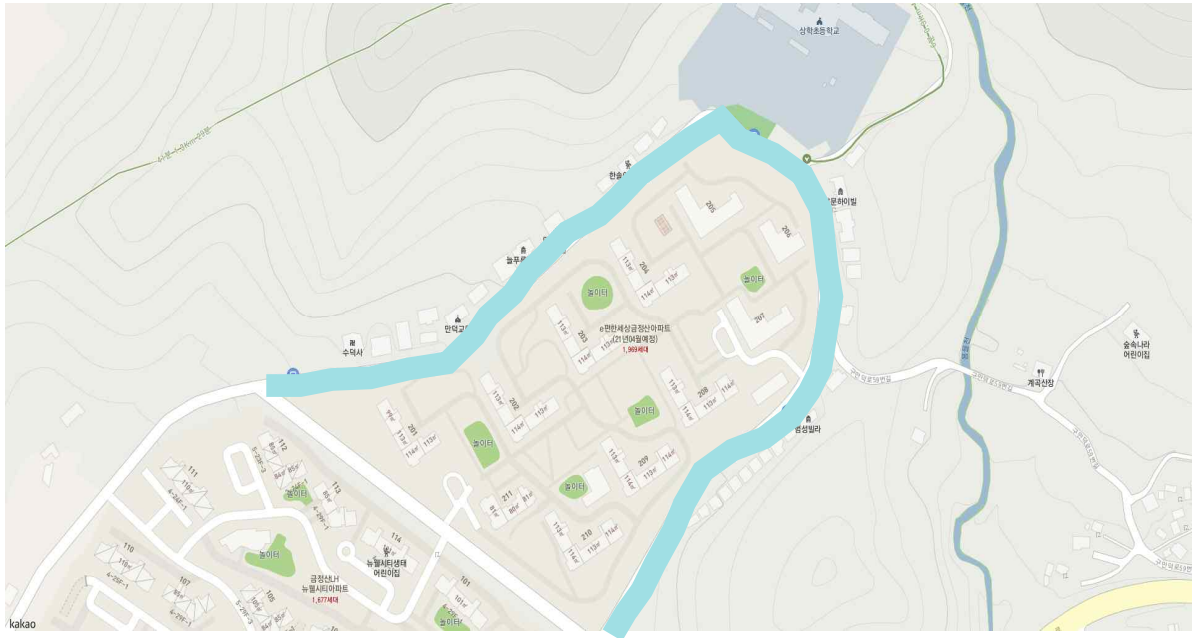
보호구역 내 시설물 설치내용

일련 번호	구간별	연장 거리 (m)	도로폭 (m)	시설물 설치내용
	상학산복길	282m	3.3-3.5	<ul style="list-style-type: none"> ○ 보도설치(a): 2.8 ○ 방범CCTV(개): 7 ○ 과속CCTV(개): 0 ○ 다기능CCTV(개): 1 ○ 교통신호기(개): 11 ○ 보호구역 통합표지(개): 2 ○ 어린이 보호표지(개): 4 ○ 최고속도제한 표지(개): 1 ○ 진입금지 표지(개): 0 ○ 주·정차 금지표지(개): 1 ○ 기타 안전표지(개) : 6 ○ 주차금지(점선): 0km ○ 노면표시(개소): 0 ○ 횡단보도(개소): 11 ○ 고원식횡단보도(개소): 3 ○ 과속방지턱(개) : 3 ○ 도로반사경(개) : 1 ○ 미끄럼방지시설(개소) : 4 ○ 방호울타리(km): 0km

작성자 (계급) 행정7급 (성명) 오정미(인)

어린이보호구역 주변 약도

□ 위치도



□ 현장사진



어린이 보호구역 관리카드

[북구]

제 55 호

(앞쪽)

보호구역 지정 시설 명	한솔어린이집	구분	택1(초등학교, 유치원, 어린이집 , 특수학교, 학원) 택1(주거복지시설, 의료복지시설, 여가복지시설)
소재지	부산광역시 북구 상학산복길 159 (만덕동 812-42) (전화번호 : 051-365-3838)		
지정일자	2018년 2월 1일	지정시설의 시설장 성 명 : 허성민	

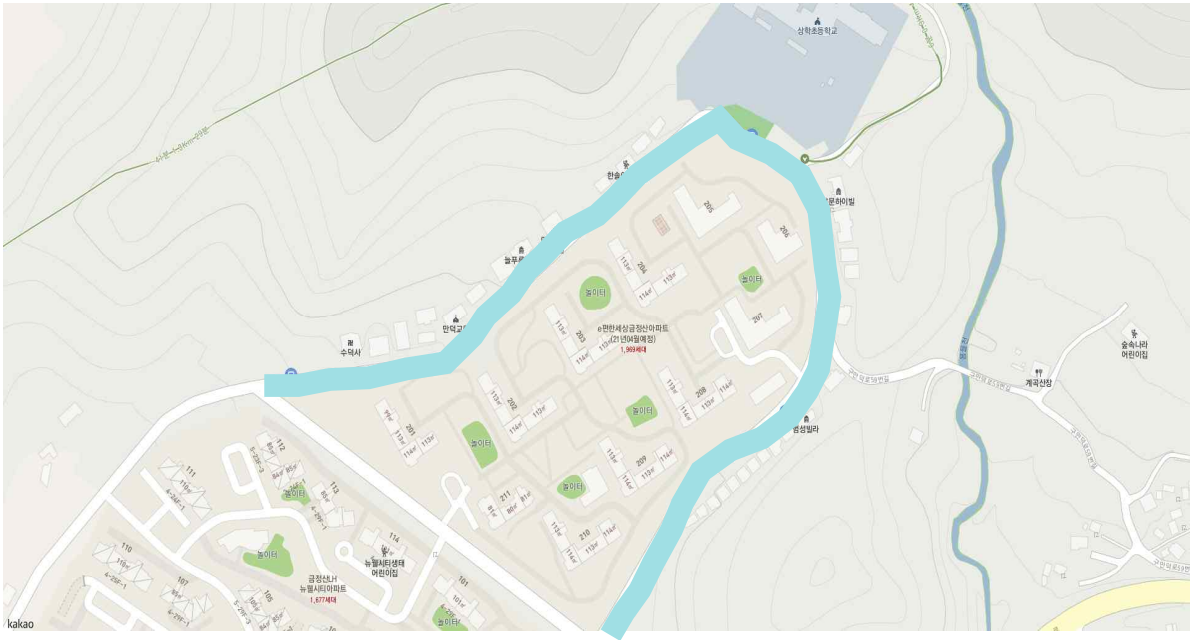
보호구역 내 시설물 설치내용

일련 번호	구간별	연장 거리 (m)	도로폭 (m)	시설물 설치내용	
	상학산복길	282m	282	3.3-3.5	<ul style="list-style-type: none"> ○ 보도설치(a): 2.8 ○ 방범CCTV(개): 7 ○ 과속CCTV(개): 1 ○ 교통신호기(개): 11 ○ 보호구역 통합표지(개): 2 ○ 어린이 보호표지(개): 4 ○ 최고속도제한 표지(개): 1 ○ 진입금지 표지(개): 0 ○ 주·정차 금지표지(개): 1 ○ 기타 안전표지(개) : 6 ○ 주차금지(점선): 0km ○ 노면표시(개소): 0 ○ 횡단보도(개소): 11 ○ 고원식횡단보도(개소): 3 ○ 과속방지턱(개) : 3 ○ 도로반사경(개) : 1 ○ 미끄럼방지시설(개소) : 4 ○ 방호울타리(km): 0km

작성자 (계급) 행정7급 (성명) 오정미(인)

어린이보호구역 주변 약도

□ 위치 도



□ 현장사진



어린이 보호구역 관리카드

[북구]

제 56 호

(앞쪽)

보호구역 지정 시설 명	덕양초등학교	구분	택1(초등학교, 유치원, 어린이집, 특수학교, 학원) 택1(주거복지시설, 의료복지시설, 여가복지시설)
소재지	부산광역시 북구 함박봉로 42 (만덕3동 774-20) (전화번호 : 338-8364)		
지정일자	1999년 1월 1일	지정시설의 시설장 성 명 : 김순경	

보호구역 내 시설물 설치내용

일련 번호	구간별	연장 거리 (m)	도로 폭 (m)	시설물 설치내용	
	함박봉로	541m	541	6-15	<ul style="list-style-type: none"> ○ 보도설치(a): 1.6 ○ 방범CCTV(개): 1 ○ 과속CCTV(개): 0 ○ 다기능CCTV(개): 1 ○ 교통신호기(개): 12 ○ 보호구역 통합표지(개): 5 ○ 어린이 보호표지(개): 8 ○ 최고속도제한 표지(개): 8 ○ 진입금지 표지(개): 0 ○ 주·정차 금지표지(개): 0 ○ 기타 안전표지(개) : 28 ○ 주차금지(점선): 0.05km ○ 노면표시(개소): 11 ○ 횡단보도(개소): 6 ○ 고원식횡단보도(개소): 0 ○ 과속방지턱(개) : 3 ○ 도로반사경(개) : 3 ○ 미끄럼방지시설(개소) : 6 ○ 방호울타리(km): 2 (0.5km)

작성자 (계급) 행정7급 (성명) 오정미(인)

어린이보호구역 주변 약도

□ 위치도



□ 현장사진



어린이 보호구역 관리카드

[북구]

제 57 호

(앞쪽)

보호구역 지정 시설 명	만덕초등학교	구분	택1(초등학교, 유치원, 어린이집, 특수학교, 학원) 택1(주거복지시설, 의료복지시설, 여가복지시설)
소재지	부산광역시 북구 만덕1로 72 (만덕1동 646-1) (전화번호 : 320-7610)		
지정일자	1996년 9월 17일	지정시설의 시설장 성 명 : 정득남	

보호구역 내 시설물 설치내용

일련 번호	구간별	연장 거리 (m)	도로폭 (m)	시설물 설치내용
	만덕1로 만덕1로51번길 상학산복길	560m 278m 48m	886 3.3-3.5	<ul style="list-style-type: none"> ○ 보도설치(a): 10.8 ○ 방범CCTV(개): 8 ○ 과속CCTV(개): 0 ○ 다기능CCTV(개): 3 ○ 교통신호기(개): 0 ○ 보호구역 통합표지(개): 5 ○ 어린이 보호표지(개): 10 ○ 최고속도제한 표지(개): 7 ○ 진입금지 표지(개): 0 ○ 주·정차 금지표지(개): 3 ○ 기타 안전표지(개) : 48 ○ 주차금지(점선): 0km ○ 노면표시(개소): 15 ○ 횡단보도(개소): 10 ○ 고원식횡단보도(개소): 6 ○ 과속방지턱(개) : 12 ○ 도로반사경(개) : 3 ○ 미끄럼방지시설(개소) : 3 ○ 방호울타리(km): 1 (0.23km)

작성자 (계급) 행정7급 (성명) 오정미(인)

어린이보호구역 주변 약도

□ 위 치 도



□ 현장사진



어린이 보호구역 관리카드

[북구]

제 58 호

(앞쪽)

보호구역 지정 시설 명	산새소리어린이집 (구,전원그림어린이집)	구분	택1(초등학교, 유치원, 어린이집 , 특수학교, 학원) 택1(주거복지시설, 의료복지시설, 여가복지시설)
소재지	부산광역시 북구 만덕1로104번길 46 (덕천동 814-8) (전화번호 : 334-8339)		
지정일자	1999년 10월 12일	지정시설의 시설장 성 명 : 하새봄	

보호구역 내 시설물 설치내용

일련 번호	구간별	연장 거리 (m)	도로폭 (m)	시설물 설치내용
	만덕1로104번길 397m 만덕1로104번가길 296m	693	3.5-10	<ul style="list-style-type: none"> ○ 보도설치(a): 12.5 ○ 방범CCTV(개): 8 ○ 과속CCTV(개): 0 ○ 교통신호기(개): 2 ○ 보호구역 통합표지(개): 1 ○ 어린이 보호표지(개): 8 ○ 최고속도제한 표지(개): 5 ○ 진입금지 표지(개): 0 ○ 주·정차 금지표지(개): 1 ○ 기타 안전표지(개) : 13 ○ 주차금지(점선): 0.04km ○ 노면표시(개소): 24 ○ 횡단보도(개소): 12 ○ 고원식횡단보도(개소): 0 ○ 과속방지턱(개) : 12 ○ 도로반사경(개) : 4 ○ 미끄럼방지시설(개소) : 3 ○ 방호울타리(km): 2 (0.08km)

작성자 (계급) 행정7급 (성명) 오정미(인)

어린이보호구역 주변 약도

□ 위치도



□ 현장사진



어린이 보호구역 관리카드

[북구]

제 59 호

(앞쪽)

보호구역 지정 시설 명	만덕자연유치원 (산새소리어린이집 통합관리)	구분	택1(초등학교, <u>유치원</u> , 어린이집, 특수학교, 학원) 택1(주거복지시설, 의료복지시설, 여가복지시설)
소재지	부산광역시 북구 만덕1로100번길 14(만덕동) (만덕동 678-3) (전화번호 : 051-337-7771)		
지정일자	2018년 2월 1일	지정시설의 시설장 성 명 : 강혜숙	

보호구역 내 시설물 설치내용

일련 번호	구간별	연장 거리 (m)	도로 폭 (m)	시설물 설치내용
	만덕1로100번길 56m 만덕1로104번길 176m	232	3.5-10	<ul style="list-style-type: none"> ○ 보도설치(a): 1.4 ○ 방범CCTV(개): 8 ○ 과속CCTV(개): 0 ○ 교통신호기(개): 2 ○ 보호구역 통합표지(개): 0 ○ 어린이 보호표지(개): 6 ○ 최고속도제한 표지(개): 1 ○ 진입금지 표지(개): 0 ○ 주·정차 금지표지(개): 0 ○ 기타 안전표지(개) : 2 ○ 주차금지(점선): 0km ○ 노면표시(개소): 3 ○ 횡단보도(개소): 12 ○ 고원식횡단보도(개소): 0 ○ 과속방지턱(개) : 12 ○ 도로반사경(개) : 3 ○ 미끄럼방지시설(개소) : 3 ○ 방호울타리(km): 0km

작성자 (계급) 행정7급 (성명) 오정미(인)

어린이보호구역 주변 약도

□ 위치도



□ 현장사진



어린이 보호구역 관리카드

[복구]

제 60 호

(앞쪽)

보호구역 지정 시설 명	(가칭)육아종합지원센터 국공립어린이집 (만덕자연유치원 산새소리어린이집 통합관리)	구분	택1(초등학교, 유치원, 어린이집 , 특수학교, 학원) 택1(주거복지시설, 의료복지시설, 여가복지시설)
소재지	부산광역시 북구 만덕1로104번가길 37(만덕동) (만덕동 659-2) (전화번호 : 051-309-4352)		
지정일자	2019년 9월 4일	지정시설의 시설장 성 명 : 문은영	

보호구역 내 시설물 설치내용

일련 번호	구간별	연장 거리 (m)	도로 폭 (m)	시설물 설치내용
	만덕1로104번가길 296m 만덕1로104번길 576m 만덕1로100번길 56m	928	3.5-10	<ul style="list-style-type: none"> ○ 보도설치(a): 16.5 ○ 방범CCTV(개): 8 ○ 과속CCTV(개): 1 ○ 교통신호기(개): 2 ○ 보호구역 통합표지(개): 1 ○ 어린이 보호표지(개): 14 ○ 최고속도제한 표지(개): 6 ○ 진입금지 표지(개): 0 ○ 주·정차 금지표지(개): 0 ○ 기타 안전표지(개) : 15 ○ 주차금지(점선): 0.04km ○ 노면표시(개소): 27 ○ 횡단보도(개소): 12 ○ 고원식횡단보도(개소): 0 ○ 과속방지턱(개) : 12 ○ 도로반사경(개) : 7 ○ 미끄럼방지시설(개소) : 3 ○ 방호울타리(km): 2 (0.08km)

작성자 (계급) 행정7급 (성명) 오정미(인)

어린이보호구역 주변 약도

□ 위치 도



□ 현장사진



어린이 보호구역 관리카드

[북구]

제 61 호

(앞쪽)

보호구역 지정 시설 명	용수초등학교	구분	택1(초등학교, 유치원, 어린이집, 특수학교, 학원) 택1(주거복지시설, 의료복지시설, 여가복지시설)
소재지	부산광역시 북구 화명신도시로 53 (화명동 2305) (전화번호 : 363-8941)		
지정일자	2003년 8월 15일 (2022. 6. 7. 확대지정)	지정시설의 시설장 성 명 : 백선근	

보호구역 내 시설물 설치내용

일련 번호	구간별	연장 거리 (m)	도로폭 (m)	시설물 설치내용
	화명신도시로 746m 금곡대로229번길 337m	1,083	1.2-2.5	<ul style="list-style-type: none"> ○ 보도설치(a): 22.0 ○ 방범CCTV(개): 9 ○ 과속CCTV(개): 0 ○ 다기능CCTV(개): 1 ○ 교통신호기(개): 23 ○ 보호구역 통합표지(개): 3 ○ 어린이 보호표지(개): 19 ○ 최고속도제한 표지(개): 6 ○ 진입금지 표지(개): 0 ○ 주·정차 금지표지(개): 5 ○ 기타 안전표지(개) : 41 ○ 주차금지(점선): 0km ○ 노면표시(개소): 30 ○ 횡단보도(개소): 21 ○ 고원식횡단보도(개소): 0 ○ 과속방지턱(개) : 12 ○ 도로반사경(개) : 4 ○ 미끄럼방지시설(개소) : 5 ○ 방호울타리(km): 1 (0.56km) ○ 바닥신호등 1개소

작성자 (계급) 행정7급 (성명) 오정미(인)

어린이보호구역 주변 약도

□ 위치도



□ 현장사진



어린이 보호구역 관리카드

[북구]

제 62 호

(앞쪽)

보호구역 지정 시설 명	용수초등학교병설유치원	구분	택1(초등학교, 유치원 , 어린이집, 특수학교, 학원) 택1(주거복지시설, 의료복지시설, 여가복지시설)
소재지	부산광역시 북구 화명신도시로 53 (화명동 2305) (전화번호 : 363-3795)		
지정일자	2003년 8월 15일	지정시설의 시설장 성 명 : 백선근	

보호구역 내 시설물 설치내용

일련 번호	구간별	연장 거리 (m)	도로폭 (m)	시설물 설치내용
	화명신도시로 746m 금곡대로229번길 337m	1,083	1.2-2.5	<ul style="list-style-type: none"> ○ 보도설치(a): 22.0 ○ 방범CCTV(개): 9 ○ 과속CCTV(개): 0 ○ 교통신호기(개): 23 ○ 보호구역 통합표지(개): 3 ○ 어린이 보호표지(개): 19 ○ 최고속도제한 표지(개): 6 ○ 진입금지 표지(개): 0 ○ 주·정차 금지표지(개): 5 ○ 기타 안전표지(개) : 41 ○ 주차금지(점선): 0km ○ 노면표시(개소): 30 ○ 횡단보도(개소): 21 ○ 고원식횡단보도(개소): 0 ○ 과속방지턱(개) : 12 ○ 도로반사경(개) : 4 ○ 미끄럼방지시설(개소) : 5 ○ 방호울타리(km): 1 (0.56km)

작성자 (계급) 행정7급 (성명) 오정미(인)

어린이보호구역 주변 약도

□ 위치도



□ 현장사진



어린이 보호구역 관리카드

[북구]

제 63 호

(앞쪽)

보호구역 지정 시설 명	학사초등학교	구분	택1(초등학교, 유치원, 어린이집, 특수학교, 학원) 택1(주거복지시설, 의료복지시설, 여가복지시설)
소재지	부산광역시 북구 용당로15번길 20 (화명동 2296) (전화번호 : 330-4405)		
지정일자	2003년 5월 1일	지정시설의 시설장 성 명 : 김건호	

보호구역 내 시설물 설치내용

일련 번호	구간별	연장 거리 (m)	도로 폭 (m)	시설물 설치내용
	용당로15번길	131m	1,446 6-15	<ul style="list-style-type: none"> ○ 보도설치(a): 20.5 ○ 방범CCTV(개): 8 ○ 과속CCTV(개): 0 ○ 다기능CCTV(개): 2 ○ 교통신호기(개): 4 ○ 보호구역 통합표지(개): 2 ○ 어린이 보호표지(개): 29 ○ 최고속도제한 표지(개): 13 ○ 진입금지 표지(개): 0 ○ 주·정차 금지표지(개): 6 ○ 기타 안전표지(개) : 37 ○ 주차금지(점선): 0km ○ 노면표시(개소): 42 ○ 횡단보도(개소): 21 ○ 고원식횡단보도(개소): 0 ○ 과속방지턱(개) : 7 ○ 도로반사경(개) : 0 ○ 미끄럼방지시설(개소) : 2 ○ 방호울타리(km): 5 (0.3km) ○ 바닥신호등 1개소
	용당로	241m		
	화명신도시로69번길	241m		
	학사로	571m		
	화명대로12번길	131m		
	용당로5번길	131m		

작성자 (계급) 행정7급 (성명) 오정미(인)

어린이보호구역 주변 약도

□ 위치도



□ 현장사진



어린이 보호구역 관리카드

[북구]

제 64 호

(앞쪽)

보호구역 지정 시설 명	비전이하유치원	구분	택1(초등학교, <u>유치원</u> , 어린이집, 특수학교, 학원) 택1(주거복지시설, 의료복지시설, 여가복지시설)
소재지	부산광역시 북구 화명신도시로 70 (화명동 2290) (전화번호 : 364-4600)		
지정일자	년 월 일	지정시설의 시설장 성 명 : 유은숙	

보호구역 내 시설물 설치내용

일련 번호	구간별	연장 거리 (m)	도로 폭 (m)	시설물 설치내용
	화명신도시로 199m	199	12	<ul style="list-style-type: none"> ○ 보도설치(a): 3.7 ○ 방범CCTV(개): 1 ○ 과속CCTV(개): 0 ○ 교통신호기(개): 4 ○ 보호구역 통합표지(개): 1 ○ 어린이 보호표지(개): 1 ○ 최고속도제한 표지(개): 1 ○ 진입금지 표지(개): 0 ○ 주·정차 금지표지(개): 1 ○ 기타 안전표지(개) : 8 ○ 주차금지(점선): 0km ○ 노면표시(개소): 7 ○ 횡단보도(개소): 7 ○ 고원식횡단보도(개소): 0 ○ 과속방지턱(개) : 1 ○ 도로반사경(개) : 2 ○ 미끄럼방지시설(개소) : 2 ○ 방호울타리(km): 1 (0.1km)

작성자 (계급) 행정7급 (성명) 오정미(인)

어린이보호구역 주변 약도

□ 위 치 도



□ 현장사진



어린이 보호구역 관리카드

[북구]

제 65 호

(앞쪽)

보호구역 지정 시설 명	명진초등학교	구분	택1(초등학교, 유치원, 어린이집, 특수학교, 학원) 택1(주거복지시설, 의료복지시설, 여가복지시설)
소재지	부산광역시 북구 화명신도시로 159 (화명동 2261) (전화번호 : 330-4707)		
지정일자	2003년 5월 10일	지정시설의 시설장 성 명 : 김순덕	

보호구역 내 시설물 설치내용

일련 번호	구간별	연장 거리 (m)	도로 폭 (m)	시설물 설치내용
	화명신도시로 392m 금곡대로347번길 386m 학사로 310m	1,088	6-14	<ul style="list-style-type: none"> ○ 보도설치(a): 13.1 ○ 방범CCTV(개): 10 ○ 과속CCTV(개): 0 ○ 다기능CCTV(개): 3 ○ 교통신호기(개): 47 ○ 보호구역 통합표지(개): 1 ○ 어린이 보호표지(개): 7 ○ 최고속도제한 표지(개): 3 ○ 진입금지 표지(개): 0 ○ 주·정차 금지표지(개): 6 ○ 기타 안전표지(개) : 27 ○ 주차금지(점선): 0km ○ 노면표시(개소): 19 ○ 횡단보도(개소): 9 ○ 고원식횡단보도(개소): 1 ○ 과속방지턱(개) : 7 ○ 도로반사경(개) : 2 ○ 미끄럼방지시설(개소) : 6 ○ 방호울타리(km): 1 (0.4km) ○ 바닥신호등 1개소

작성자 (계급) 행정7급 (성명) 오정미(인)

어린이보호구역 주변 약도

□ 위치도



□ 현장사진



어린이 보호구역 관리카드

[북구]

제 66 호

(앞쪽)

보호구역 지정 시설 명	명진초등학교병설유치원	구분	택1(초등학교, 유치원 , 어린이집, 특수학교, 학원) 택1(주거복지시설, 의료복지시설, 여가복지시설)
소재지	부산광역시 북구 화명신도시로 159 (화명동 2261) (전화번호 : 330-4705)		
지정일자	2003년 5월 10일	지정시설의 시설장 성 명 : 김순덕	

보호구역 내 시설물 설치내용

일련 번호	구간별	연장 거리 (m)	도로 폭 (m)	시설물 설치내용
	화명신도시로 392m 금곡대로347번길 386m 학사로 310m	1,088	6-14	○ 보도설치(a): 13.1 ○ 방범CCTV(개): 10 ○ 과속CCTV(개): 0 ○ 교통신호기(개): 47 ○ 보호구역 통합표지(개): 1 ○ 어린이 보호표지(개): 7 ○ 최고속도제한 표지(개): 3 ○ 진입금지 표지(개): 0 ○ 주·정차 금지표지(개): 6 ○ 기타 안전표지(개) : 27 ○ 주차금지(점선): 0km ○ 노면표시(개소): 19 ○ 횡단보도(개소): 9 ○ 고원식횡단보도(개소): 1 ○ 과속방지턱(개) : 7 ○ 도로반사경(개) : 2 ○ 미끄럼방지시설(개소) : 6 ○ 방호울타리(km): 1 (0.4km) ○ 바닥신호등 1개소

작성자 (계급) 행정7급 (성명) 오정미(인)

어린이보호구역 주변 약도

□ 위치도



□ 현장사진



어린이 보호구역 관리카드

[북구]

제 67 호

(앞쪽)

보호구역 지정 시설 명	화잠초등학교	구분	택1(초등학교, 유치원, 어린이집, 특수학교, 학원) 택1(주거복지시설, 의료복지시설, 여가복지시설)
소재지	부산광역시 북구 화명대로 97-25 (화명동 732-1) (전화번호 : 330-4200)		
지정일자	2003년 5월 10일	지정시설의 시설장 성 명 : 서경임	

보호구역 내 시설물 설치내용

일련 번호	구간별	연장 거리 (m)	도로폭 (m)	시설물 설치내용
	화명대로 130m 와석장터로 357m 화명대로 215m	702	8.2-16.8	<ul style="list-style-type: none"> ○ 보도설치(a): 21.0 ○ 방범CCTV(개): 8 ○ 과속CCTV(개): 0 ○ 다기능CCTV(개): 2 ○ 교통신호기(개): 22 ○ 보호구역 통합표지(개): 4 ○ 어린이 보호표지(개): 8 ○ 최고속도제한 표지(개): 6 ○ 진입금지 표지(개): 0 ○ 주·정차 금지표지(개): 9 ○ 기타 안전표지(개) : 24 ○ 주차금지(점선): 0km ○ 노면표시(개소): 25 ○ 횡단보도(개소): 9 ○ 고원식횡단보도(개소): 4 ○ 과속방지턱(개) : 3 ○ 도로반사경(개) : 4 ○ 미끄럼방지시설(개소) : 3 ○ 방호울타리(km): 4 (0.47km)

작성자 (계급) 행정7급 (성명) 오정미(인)

어린이보호구역 주변 약도

□ 위치도



□ 현장사진



어린이 보호구역 관리카드

[북구]

제 68 호

(앞쪽)

보호구역 지정 시설 명	화잠초등학교 병설유치원	구분	택1(초등학교, 유치원 , 어린이집, 특수학교, 학원) 택1(주거복지시설, 의료복지시설, 여가복지시설)
소재지	부산광역시 북구 화명대로 97-25 (화명동 732-1) (전화번호 : 330-4227)		
지정일자	2020년 7월 24일	지정시설의 시설장 성 명 : 서경임	

보호구역 내 시설물 설치내용

일련 번호	구간별	연장 거리 (m)	도로 폭 (m)	시설물 설치내용
	화명대로 130m 와석장터로 357m 화명대로 215m	702	8.2- 16.8	<ul style="list-style-type: none"> ○ 보도설치(a): 21.0 ○ 방범CCTV(개): 8 ○ 과속CCTV(개): 0 ○ 교통신호기(개): 22 ○ 보호구역 통합표지(개): 4 ○ 어린이 보호표지(개): 8 ○ 최고속도제한 표지(개): 6 ○ 진입금지 표지(개): 0 ○ 주·정차 금지표지(개): 9 ○ 기타 안전표지(개) : 24 ○ 주차금지(점선): 0km ○ 노면표시(개소): 25 ○ 횡단보도(개소): 9 ○ 고원식횡단보도(개소): 4 ○ 과속방지턱(개) : 3 ○ 도로반사경(개) : 4 ○ 미끄럼방지시설(개소) : 3 ○ 방호울타리(km): 4 (0.47km)

작성자 (계급) 행정7급 (성명) 오정미(인)

어린이보호구역 주변 약도

□ 위치도



□ 현장사진



어린이 보호구역 관리카드

[북구]

제 69 호

(앞쪽)

보호구역 지정 시설 명	화명금화유치원	구분	택1(초등학교, 유치원 , 어린이집, 특수학교, 학원) 택1(주거복지시설, 의료복지시설, 여가복지시설)
소재지	부산광역시 북구 화명대로 81-1 (화명동 724-1) (전화번호 : 331-7458)		
지정일자	년 월 일	지정시설의 시설장 성 명 : 박수향	

보호구역 내 시설물 설치내용

일련 번호	구간별	연장 거리 (m)	도로 폭 (m)	시설물 설치내용
	화명대로 337m 화명대로94번길 185m	522	18-42	<ul style="list-style-type: none"> ○ 보도설치(a): 11.5 ○ 방범CCTV(개): 4 ○ 과속CCTV(개): 0 ○ 교통신호기(개): 8 ○ 보호구역 통합표지(개): 4 ○ 어린이 보호표지(개): 11 ○ 최고속도제한 표지(개): 3 ○ 진입금지 표지(개): 0 ○ 주·정차 금지표지(개): 3 ○ 기타 안전표지(개) : 17 ○ 주차금지(점선): 0km ○ 노면표시(개소): 11 ○ 횡단보도(개소): 9 ○ 고원식횡단보도(개소): 0 ○ 과속방지턱(개) : 1 ○ 도로반사경(개) : 2 ○ 미끄럼방지시설(개소) : 4 ○ 방호울타리(km): 3 (0.3km)

작성자 (계급) 행정7급 (성명) 오정미(인)

어린이보호구역 주변 약도

□ 위치도



□ 현장사진



어린이 보호구역 관리카드

[북구]

제 70 호

(앞쪽)

보호구역 지정 시설 명	금화유치원	구분	택1(초등학교, 유치원 , 어린이집, 특수학교, 학원) 택1(주거복지시설, 의료복지시설, 여가복지시설)
소재지	부산광역시 북구 화명대로 85 (화명동 735) (전화번호 : 331-6005)		
지정일자	년 월 일	지정시설의 시설장 성 명 : 정현정	

보호구역 내 시설물 설치내용

일련 번호	구간별	연장 거리 (m)	도로 폭 (m)	시설물 설치내용
	화명대로 337m 화명대로94번길 185m	522	18-42	<ul style="list-style-type: none"> ○ 보도설치(a): 11.5 ○ 방범CCTV(개): 4 ○ 과속CCTV(개): 0 ○ 교통신호기(개): 8 ○ 보호구역 통합표지(개): 4 ○ 어린이 보호표지(개): 11 ○ 최고속도제한 표지(개): 3 ○ 진입금지 표지(개): 0 ○ 주·정차 금지표지(개): 3 ○ 기타 안전표지(개) : 17 ○ 주차금지(점선): 0km ○ 노면표시(개소): 11 ○ 횡단보도(개소): 9 ○ 고원식횡단보도(개소): 0 ○ 과속방지턱(개) : 1 ○ 도로반사경(개) : 2 ○ 미끄럼방지시설(개소) : 4 ○ 방호울타리(km): 3 (0.3km)

작성자 (계급) 행정7급 (성명) 오정미(인)

어린이보호구역 주변 약도

□ 위치도



□ 현장사진



어린이 보호구역 관리카드

[북구]

제 71 호

(앞쪽)

보호구역 지정 시설 명	21세기어린이집	구분	택1(초등학교, 유치원, 어린이집 , 특수학교, 학원) 택1(주거복지시설, 의료복지시설, 여가복지시설)
소재지	부산광역시 북구 금곡대로330번길 20 (화명동 1411-1) (전화번호 : 343-5200)		
지정일자	2000년 4월 26일	지정시설의 시설장 성 명 : 윤선영	

보호구역 내 시설물 설치내용

일련 번호	구간별	연장 거리 (m)	도로 폭 (m)	시설물 설치내용
	산성로12번길 390m 금곡대로330번길 107m 금곡대로324번길 303m 금곡대로330번가길 159m	959	6-9	<input type="checkbox"/> 보도설치(a): 1.6 <input type="checkbox"/> 방범CCTV(개): 7 <input type="checkbox"/> 과속CCTV(개): 0 <input type="checkbox"/> 교통신호기(개): 0 <input type="checkbox"/> 보호구역 통합표지(개): 3 <input type="checkbox"/> 어린이 보호표지(개): 5 <input type="checkbox"/> 최고속도제한 표지(개): 3 <input type="checkbox"/> 진입금지 표지(개): 0 <input type="checkbox"/> 주·정차 금지표지(개): 4 <input type="checkbox"/> 기타 안전표지(개) : 26 <input type="checkbox"/> 주차금지(점선): 0km <input type="checkbox"/> 노면표시(개소): 37 <input type="checkbox"/> 횡단보도(개소): 2 <input type="checkbox"/> 고원식횡단보도(개소): 1 <input type="checkbox"/> 과속방지턱(개) : 5 <input type="checkbox"/> 도로반사경(개) : 0 <input type="checkbox"/> 미끄럼방지시설(개소) : 3 <input type="checkbox"/> 방호울타리(km): 0km

작성자 (계급) 행정7급 (성명) 오정미(인)

어린이보호구역 주변 약도

□ 위치도



□ 현장사진



어린이 보호구역 관리카드

[북구]

제 72 호

(앞쪽)

보호구역 지정 시설 명	21세기유치원	구분	택1(초등학교, 유치원 , 어린이집, 특수학교, 학원) 택1(주거복지시설, 의료복지시설, 여가복지시설)
소재지	부산광역시 북구 금곡대로 330번길 20 (화명동 1411-1) (전화번호 : 343-5200)		
지정일자	2000년 4월 26일	지정시설의 시설장 성 명 : 윤정옥	

보호구역 내 시설물 설치내용

일련 번호	구간별	연장 거리 (m)	도로 폭 (m)	시설물 설치내용
	산성로12번길 390m 금곡대로330번길 107m 금곡대로324번길 303m 금곡대로330번가길 159m	959	6-9	○ 보도설치(a): 1.6 ○ 방범CCTV(개): 7 ○ 과속CCTV(개): 0 ○ 교통신호기(개): 0 ○ 보호구역 통합표지(개): 3 ○ 어린이 보호표지(개): 5 ○ 최고속도제한 표지(개): 3 ○ 진입금지 표지(개): 0 ○ 주·정차 금지표지(개): 4 ○ 기타 안전표지(개) : 26 ○ 주차금지(점선): 0km ○ 노면표시(개소): 37 ○ 횡단보도(개소): 2 ○ 고원식횡단보도(개소): 1 ○ 과속방지턱(개) : 5 ○ 도로반사경(개) : 0 ○ 미끄럼방지시설(개소) : 3 ○ 방호울타리(km): 0km

작성자 (계급) 행정7급 (성명) 오정미(인)

어린이보호구역 주변 약도

□ 위치도



□ 현장사진



어린이 보호구역 관리카드

[북구]

제 73 호

(앞쪽)

보호구역 지정 시설 명	와석초등학교	구분	택1(초등학교, 유치원, 어린이집, 특수학교, 학원) 택1(주거복지시설, 의료복지시설, 여가복지시설)
소재지	부산광역시 북구 화명대로94번길 83 (화명동 755) (전화번호 : 791-5200)		
지정일자	2003년 8월 15일	지정시설의 시설장 성 명 : 김경배	

보호구역 내 시설물 설치내용

일련 번호	구간별	연장 거리 (m)	도로 폭 (m)	시설물 설치내용
	화명대로94번길 372m	372	7-10	<ul style="list-style-type: none"> ○ 보도설치(a): 7.2 ○ 방범CCTV(개): 2 ○ 과속CCTV(개): 0 ○ 다기능CCTV(개): 0 ○ 교통신호기(개): 12 ○ 보호구역 통합표지(개): 0 ○ 어린이 보호표지(개): 10 ○ 최고속도제한 표지(개): 7 ○ 진입금지 표지(개): 0 ○ 주·정차 금지표지(개): 2 ○ 기타 안전표지(개) : 3 ○ 주차금지(점선): 0.03km ○ 노면표시(개소): 16 ○ 횡단보도(개소): 7 ○ 고원식횡단보도(개소): 3 ○ 과속방지턱(개) : 4 ○ 도로반사경(개) : 3 ○ 미끄럼방지시설(개소) : 2 ○ 방호울타리(km): 2 (0.662km)

작성자 (계급) 행정7급 (성명) 오정미(인)

어린이보호구역 주변 약도

□ 위치도



□ 현장사진



어린이 보호구역 관리카드

[북구]

제 74 호

(앞쪽)

보호구역 지정 시설 명	와석초교병설유치원	구분	택1(초등학교, 유치원 , 어린이집, 특수학교, 학원) 택1(주거복지시설, 의료복지시설, 여가복지시설)
소재지	부산광역시 북구 화명대로94번길 83(화명동) (화명동 755) (전화번호 : 791-5271)		
지정일자	2017년 11월 21일	지정시설의 시설장 성 명 : 김경배	

보호구역 내 시설물 설치내용

일련 번호	구간별	연장 거리 (m)	도로 폭 (m)	시설물 설치내용
	화명대로94번길 372m	372	7-10	<ul style="list-style-type: none"> ○ 보도설치(a): 7.2 ○ 방범CCTV(개): 2 ○ 과속CCTV(개): 0 ○ 교통신호기(개): 12 ○ 보호구역 통합표지(개): 0 ○ 어린이 보호표지(개): 10 ○ 최고속도제한 표지(개): 7 ○ 진입금지 표지(개): 0 ○ 주·정차 금지표지(개): 2 ○ 기타 안전표지(개) : 3 ○ 주차금지(점선): 0.03km ○ 노면표시(개소): 16 ○ 횡단보도(개소): 7 ○ 고원식횡단보도(개소): 3 ○ 과속방지턱(개) : 4 ○ 도로반사경(개) : 3 ○ 미끄럼방지시설(개소) : 2 ○ 방호울타리(km): 2 (0.662km)

작성자 (계급) 행정7급 (성명) 오정미(인)

어린이보호구역 주변 약도

□ 위치도



□ 현장사진



어린이 보호구역 관리카드

[북구]

제 75 호

(앞쪽)

보호구역 지정 시설 명	수정캐슬유치원	구분	택1(초등학교, <u>유치원</u> , 어린이집, 특수학교, 학원) 택1(주거복지시설, 의료복지시설, 여가복지시설)
소재지	부산광역시 북구 화명대로 94번길 102 (화명동 1161-15) (전화번호 : 331-9378)		
지정일자	년 월 일	지정시설의 시설장 성 명 : 최순복	

보호구역 내 시설물 설치내용

일련 번호	구간별	연장 거리 (m)	도로 폭 (m)	시설물 설치내용
	화명대로94번길 249m	249	7.8-8	<ul style="list-style-type: none"> ○ 보도설치(a): 4.0 ○ 방범CCTV(개): 0 ○ 과속CCTV(개): 0 ○ 교통신호기(개): 1 ○ 보호구역 통합표지(개): 1 ○ 어린이 보호표지(개): 2 ○ 최고속도제한 표지(개): 2 ○ 진입금지 표지(개): 0 ○ 주·정차 금지표지(개): 0 ○ 기타 안전표지(개) : 23 ○ 주차금지(점선): 0.03km ○ 노면표시(개소): 6 ○ 횡단보도(개소): 3 ○ 고원식횡단보도(개소): 1 ○ 과속방지턱(개) : 5 ○ 도로반사경(개) : 1 ○ 미끄럼방지시설(개소) : 1 ○ 방호울타리(km): 1(0.028km)

작성자 (계급) 행정7급 (성명) 오정미(인)

어린이보호구역 주변 약도

□ 위치도



□ 현장사진



어린이 보호구역 관리카드

[북구]

제 76 호

(앞쪽)

보호구역 지정 시설 명	금란자연유치원	구분	택1(초등학교, 유치원 , 어린이집, 특수학교, 학원) 택1(주거복지시설, 의료복지시설, 여가복지시설)
소재지	부산광역시 북구 의성로 33번길 184 (화명동 918-1) (전화번호 : 714-0515)		
지정일자	년 월 일	지정시설의 시설장 성 명 : 김현정	

보호구역 내 시설물 설치내용

일련 번호	구간별	연장 거리 (m)	도로 폭 (m)	시설물 설치내용	
	의성로33번길	342m	342	6-8	<ul style="list-style-type: none"> ○ 보도설치(a): 6.8 ○ 방범CCTV(개): 5 ○ 과속CCTV(개): 0 ○ 다기능CCTV(개): 2 ○ 교통신호기(개): 3 ○ 보호구역 통합표지(개): 2 ○ 어린이 보호표지(개): 3 ○ 최고속도제한 표지(개): 4 ○ 진입금지 표지(개): 0 ○ 주·정차 금지표지(개): 0 ○ 기타 안전표지(개) : 10 ○ 주차금지(점선): 0km ○ 노면표시(개소): 6 ○ 횡단보도(개소): 4 ○ 고원식횡단보도(개소): 0 ○ 과속방지턱(개) : 2 ○ 도로반사경(개) : 4 ○ 미끄럼방지시설(개소) : 1 ○ 방호울타리(km): 0km

작성자 (계급) 행정7급 (성명) 오정미(인)

어린이보호구역 주변 약도

□ 위치도



□ 현장사진



어린이 보호구역 관리카드

[북구]

제 77 호

(앞쪽)

보호구역 지정 시설 명	대림유치원	구분	택1(초등학교, 유치원 , 어린이집, 특수학교, 학원) 택1(주거복지시설, 의료복지시설, 여가복지시설)
소재지	부산광역시 북구 금곡대로 270 (화명동 1170-1) (전화번호 : 361-4333)		
지정일자	년 월 일	지정시설의 시설장 성 명 : 장필희	

보호구역 내 시설물 설치내용

일련 번호	구간별	연장 거리 (m)	도로 폭 (m)	시설물 설치내용	
	금곡대로	598m	598	30	<ul style="list-style-type: none"> ○ 보도설치(a): 1.7 ○ 방범CCTV(개): 7 ○ 주정차CCTV(개): 1 ○ 과속CCTV(개): 0 ○ 다기능CCTV(개): 1 ○ 교통신호기(개): 7 ○ 보호구역 통합표지(개): 2 ○ 어린이 보호표지(개): 0 ○ 최고속도제한 표지(개): 5 ○ 진입금지 표지(개): 0 ○ 주·정차 금지표지(개): 0 ○ 기타 안전표지(개) : 12 ○ 주차금지(점선): 0km ○ 노면표시(개소): 2 ○ 횡단보도(개소): 6 ○ 고원식횡단보도(개소): 0 ○ 과속방지턱(개) : 0 ○ 도로반사경(개) : 0 ○ 미끄럼방지시설(개소) : 0 ○ 방호울타리(km): 1 (0.179km)

작성자 (계급) 행정7급 (성명) 오정미(인)

어린이보호구역 주변 약도

□ 위치도



□ 현장사진



어린이 보호구역 관리카드

[북구]

제 78 호

(앞쪽)

보호구역 지정 시설 명	명덕초등학교	구분	택1(초등학교 , 유치원, 어린이집, 특수학교, 학원) 택1(주거복지시설, 의료복지시설, 여가복지시설)
소재지	부산광역시 북구 금곡대로186번길 43 (화명동 2327) (전화번호 : 330-6807)		
지정일자	1998년 11월 30일 (2022. 2. 10. 확대지정) (2023. 8. 1. 확대지정)	지정시설의 시설장 성 명 : 박은주	

보호구역 내 시설물 설치내용

일련 번호	구간별	연장 거리 (m)	도로 폭 (m)	시설물 설치내용
	금곡대로186번길 152m 금곡대로208번길 170m 금곡대로 235m	557	6-8	<ul style="list-style-type: none"> ○ 보도설치(a): 2.1 ○ 방범CCTV(개): 3 ○ 과속CCTV(개): 0 ○ 교통신호기(개): 0 ○ 보호구역 통합표지(개): 1 ○ 어린이 보호표지(개): 4 ○ 최고속도제한 표지(개): 2 ○ 진입금지 표지(개): 0 ○ 주·정차 금지표지(개): 0 ○ 기타 안전표지(개) : 1 ○ 주차금지(점선): 0km ○ 노면표시(개소): 14 ○ 횡단보도(개소): 4 ○ 고원식횡단보도(개소): 1 ○ 과속방지턱(개) : 3 ○ 도로반사경(개) : 1 ○ 미끄럼방지시설(개소) : 1 ○ 방호울타리(km): 1 (0.128km)

작성자 (계급) 행정7급 (성명) 오정미(인)

어린이보호구역 주변 약도

□ 위치도



□ 현장사진



어린이 보호구역 관리카드

[북구]

제 79 호

(앞쪽)

보호구역 지정 시설 명	명덕초등학교병설유치원	구분	택1(초등학교, 유치원 , 어린이집, 특수학교, 학원) 택1(주거복지시설, 의료복지시설, 여가복지시설)
소재지	부산광역시 북구 금곡대로186번길 43 (화명동 2327) (전화번호 : 331-6850)		
지정일자	1998년 11월 30일 (2022. 2. 10. 확대지정) (2023. 8. 1. 확대지정)	지정시설의 시설장 성 명 : 박은주	

보호구역 내 시설물 설치내용

일련 번호	구간별	연장 거리 (m)	도로 폭 (m)	시설물 설치내용
	금곡대로186번길 152m 금곡대로208번길 170m 금곡대로 235m	557	6-8	<ul style="list-style-type: none"> ○ 보도설치(a): 2.1 ○ 방범CCTV(개): 3 ○ 과속CCTV(개): 0 ○ 교통신호기(개): 0 ○ 보호구역 통합표지(개): 1 ○ 어린이 보호표지(개): 4 ○ 최고속도제한 표지(개): 2 ○ 진입금지 표지(개): 0 ○ 주·정차 금지표지(개): 0 ○ 기타 안전표지(개) : 1 ○ 주차금지(점선): 0km ○ 노면표시(개소): 14 ○ 횡단보도(개소): 4 ○ 고원식횡단보도(개소): 1 ○ 과속방지턱(개) : 3 ○ 도로반사경(개) : 1 ○ 미끄럼방지시설(개소) : 1 ○ 방호울타리(km): 1 (0.128km)

작성자 (계급) 행정7급 (성명) 오정미(인)

어린이보호구역 주변 약도

□ 위치도



□ 현장사진



어린이 보호구역 관리카드

[북구]

제 80 호

(앞쪽)

보호구역 지정 시설 명	화정초등학교	구분	택1(초등학교, 유치원, 어린이집, 특수학교, 학원) 택1(주거복지시설, 의료복지시설, 여가복지시설)
소재지	부산광역시 북구 의성로 23 (화명동 2330) (전화번호 : 330-4197)		
지정일자	2013년 11월 8일	지정시설의 시설장 성 명 : 김진휘	

보호구역 내 시설물 설치내용

일련 번호	구간별	연장 거리 (m)	도로폭 (m)	시설물 설치내용
	의성로 의성로33번길 금곡대로	344m 334m 164m	842 2.8-3.5	<ul style="list-style-type: none"> ○ 보도설치(a): 11.4 ○ 방범CCTV(개): 2 ○ 과속CCTV(개): 1 ○ 다기능CCTV(개): 1 ○ 교통신호기(개): 7 ○ 보호구역 통합표지(개): 5 ○ 어린이 보호표지(개): 2 ○ 최고속도제한 표지(개): 0 ○ 진입금지 표지(개): 0 ○ 주·정차 금지표지(개): 2 ○ 기타 안전표지(개) : 36 ○ 주차금지(점선): 0km ○ 노면표시(개소): 27 ○ 횡단보도(개소): 6 ○ 고원식횡단보도(개소): 0 ○ 과속방지턱(개) : 4 ○ 도로반사경(개) : 1 ○ 미끄럼방지시설(개소) : 4 ○ 방호울타리(km): 1 (0.12km)

작성자 (계급) 행정7급 (성명) 오정미(인)

어린이보호구역 주변 약도

□ 위치도



□ 현장사진



어린이 보호구역 관리카드

[북구]

제 81 호

(앞쪽)

보호구역 지정 시설 명	롯데캐슬카이저유치원	구분	택1(초등학교, <u>유치원</u> , 어린이집, 특수학교, 학원) 택1(주거복지시설, 의료복지시설, 여가복지시설)
소재지	부산광역시 북구 금곡대로 166(화명1동) (화명동 2324) (전화번호 : 365-1713)		
지정일자	2017년 1월 2일	지정시설의 시설장 성 명 : 정순경	

보호구역 내 시설물 설치내용

일련 번호	구간별	연장 거리 (m)	도로폭 (m)	시설물 설치내용
	의성로 의성로33번길 금곡대로	344m 334m 164m	842 2.8-3.5	<ul style="list-style-type: none"> ○ 보도설치(a): 11.4 ○ 방범CCTV(개): 2 ○ 과속CCTV(개): 1 ○ 교통신호기(개): 7 ○ 보호구역 통합표지(개): 5 ○ 어린이 보호표지(개): 2 ○ 최고속도제한 표지(개): 0 ○ 진입금지 표지(개): 0 ○ 주·정차 금지표지(개): 2 ○ 기타 안전표지(개) : 36 ○ 주차금지(점선): 0km ○ 노면표시(개소): 27 ○ 횡단보도(개소): 6 ○ 고원식횡단보도(개소): 0 ○ 과속방지턱(개) : 4 ○ 도로반사경(개) : 1 ○ 미끄럼방지시설(개소) : 4 ○ 방호울타리(km): 1 (0.12km)

작성자 (계급) 행정7급 (성명) 오정미(인)

어린이보호구역 주변 약도

□ 위치도



□ 현장사진



어린이 보호구역 관리카드

[북구]

제 82 호

(앞쪽)

보호구역 지정 시설 명	화명초등학교	구분	택1(초등학교, 유치원, 어린이집, 특수학교, 학원) 택1(주거복지시설, 의료복지시설, 여가복지시설)
소재지	부산광역시 북구 대천천길 65 (화명동 256) (전화번호 : 366-2505)		
지정일자	1997년 7월 9일 (2018.3.28. 확대지정)	지정시설의 시설장 성 명 : 문임선	

보호구역 내 시설물 설치내용

일련 번호	구간별	연장 거리 (m)	도로 폭 (m)	시설물 설치내용
	대천천길 718m 산성로47번길 101m 산성로 162m 양달로 363m 양달로8번길 157m 양달로4번길 161m	1,662	3-12	<ul style="list-style-type: none"> ○ 보도설치(a): 12.5 ○ 방범CCTV(개): 15 ○ 과속CCTV(개): 1 ○ 다기능CCTV(개): 1 ○ 교통신호기(개): 17 ○ 보호구역 통합표지(개): 7 ○ 어린이 보호표지(개): 28 ○ 최고속도제한 표지(개): 18 ○ 진입금지 표지(개): 0 ○ 주·정차 금지표지(개): 5 ○ 기타 안전표지(개) : 47 ○ 주차금지(점선): 0km ○ 노면표시(개소): 50 ○ 횡단보도(개소): 17 ○ 고원식횡단보도(개소): 3 ○ 과속방지턱(개) : 12 ○ 도로반사경(개) : 16 ○ 미끄럼방지시설(개소) : 1 ○ 방호울타리(km): 5 (1.28km)

작성자 (계급) 행정7급 (성명) 오정미(인)

어린이보호구역 주변 약도

□ 위치도



□ 현장사진



어린이 보호구역 관리카드

[북구]

제 83 호

(앞쪽)

보호구역 지정 시설 명	대천리초등학교	구분	택1(초등학교, 유치원, 어린이집, 특수학교, 학원) 택1(주거복지시설, 의료복지시설, 여가복지시설)
소재지	부산광역시 북구 산성로 87-10 (화명2동 507) (전화번호 : 362-6623)		
지정일자	1996년 9월 24일	지정시설의 시설장 성 명 : 김정도	

보호구역 내 시설물 설치내용

일련 번호	구간별	연장 거리 (m)	도로폭 (m)	시설물 설치내용
	산성로 양달로	378m 489m	867 4.8-7.8	<ul style="list-style-type: none"> ○ 보도설치(a): 17 ○ 방범CCTV(개): 8 ○ 과속CCTV(개): 0 ○ 다기능CCTV(개): 1 ○ 교통신호기(개): 11 ○ 보호구역 통합표지(개): 4 ○ 어린이 보호표지(개): 17 ○ 최고속도제한 표지(개): 5 ○ 진입금지 표지(개): 0 ○ 주·정차 금지표지(개): 5 ○ 기타 안전표지(개) : 51 ○ 주차금지(점선): 0km ○ 노면표시(개소): 29 ○ 횡단보도(개소): 12 ○ 고원식횡단보도(개소): 1 ○ 과속방지턱(개) : 11 ○ 도로반사경(개) : 11 ○ 미끄럼방지시설(개소) : 5 ○ 방호울타리(km): 4 (0.93km)

작성자 (계급) 행정7급 (성명) 오정미(인)

어린이보호구역 주변 약도

□ 위치도



□ 현장사진



어린이 보호구역 관리카드

[북구]

제 84 호

(앞쪽)

보호구역 지정 시설 명	키즈킹덤어린이집	구분	택1(초등학교, 유치원, 어린이집 , 특수학교, 학원) 택1(주거복지시설, 의료복지시설, 여가복지시설)
소재지	부산광역시 북구 산성로71 (화명2동 501-4) (전화번호 : 361-9446)		
지정일자	2016년 8월 26일	지정시설의 시설장 성 명 : 이춘우	

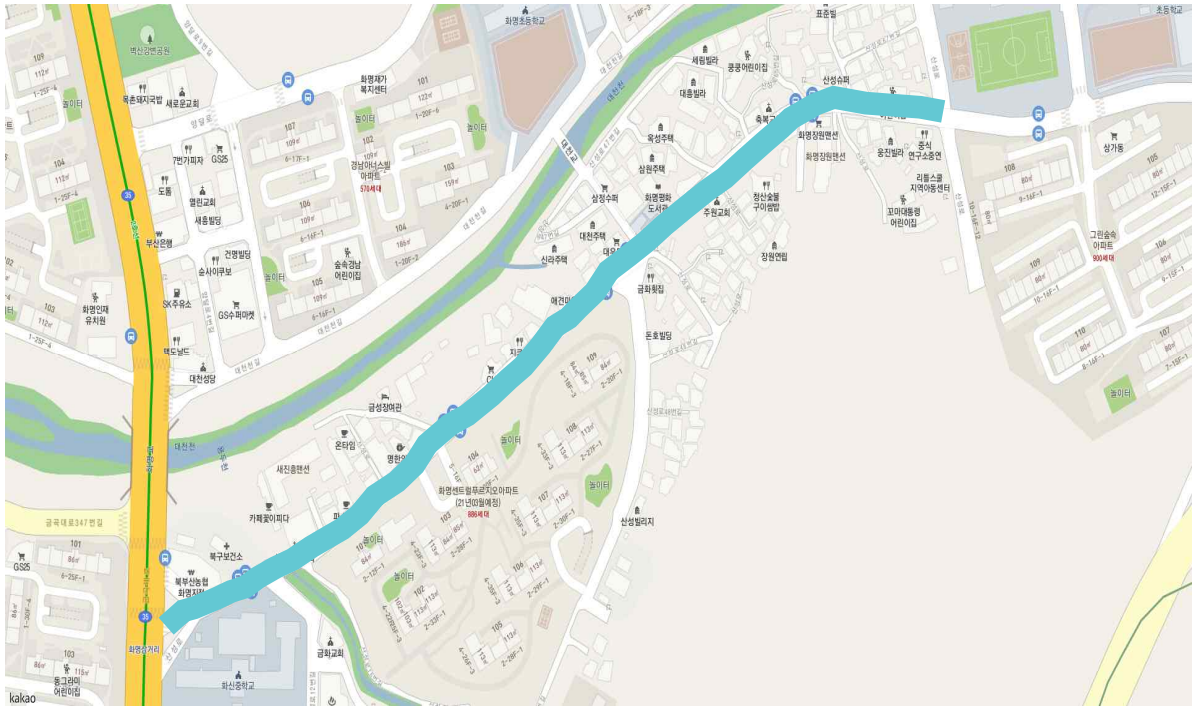
보호구역 내 시설물 설치내용

일련 번호	구간별	연장 거리 (m)	도로 폭 (m)	시설물 설치내용
	산성로	723m	4.8-8	<ul style="list-style-type: none"> ○ 보도설치(a): 14.5 ○ 방범CCTV(개): 10 ○ 과속CCTV(개): 0 ○ 교통신호기(개): 9 ○ 보호구역 통합표지(개): 3 ○ 어린이 보호표지(개): 12 ○ 최고속도제한 표지(개): 4 ○ 진입금지 표지(개): 0 ○ 주·정차 금지표지(개): 2 ○ 기타 안전표지(개) : 29 ○ 주차금지(점선): 0km ○ 노면표시(개소): 10 ○ 횡단보도(개소): 12 ○ 고원식횡단보도(개소): 2 ○ 과속방지턱(개) : 6 ○ 도로반사경(개) : 2 ○ 미끄럼방지시설(개소) : 0 ○ 방호울타리(km): 2 (0.122km)

작성자 (계급) 행정7급 (성명) 오정미(인)

어린이보호구역 주변 약도

□ 위치도



□ 현장사진



어린이 보호구역 관리카드

[북구]

제 85 호

(앞쪽)

보호구역 지정 시설 명	꼬마대통령어린이집	구분	택1(초등학교, 유치원, 어린이집 , 특수학교, 학원) 택1(주거복지시설, 의료복지시설, 여가복지시설)
소재지	부산광역시 북구 산성로68-15 (화명2동 498-8) (전화번호 : 363-6640)		
지정일자	2016년 8월 26일	지정시설의 시설장 성 명 : 김언희	

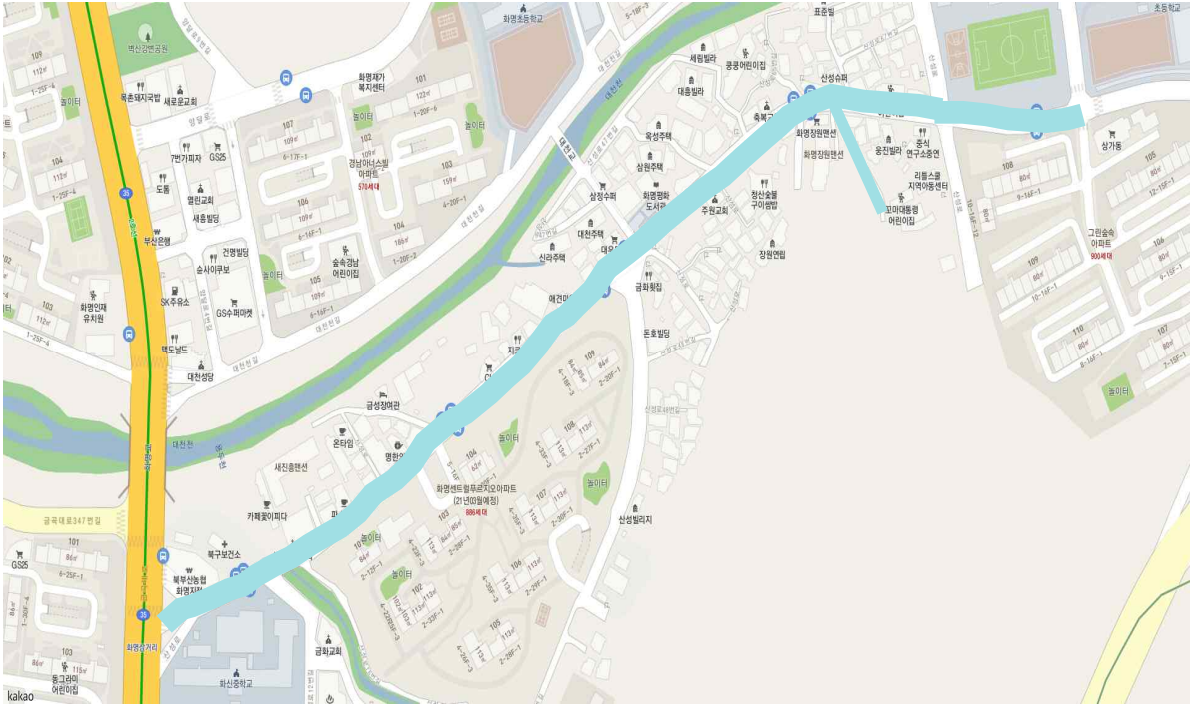
보호구역 내 시설물 설치내용

일련 번호	구간별	연장 거리 (m)	도로 폭 (m)	시설물 설치내용
	산성로	810m	4.8-8	<ul style="list-style-type: none"> ○ 보도설치(a): 14.46 ○ 방범CCTV(개): 10 ○ 과속CCTV(개): 0 ○ 교통신호기(개): 9 ○ 보호구역 통합표지(개): 3 ○ 어린이 보호표지(개): 12 ○ 최고속도제한 표지(개): 4 ○ 진입금지 표지(개): 0 ○ 주·정차 금지표지(개): 2 ○ 기타 안전표지(개) : 34 ○ 주차금지(점선): 0km ○ 노면표시(개소): 10 ○ 횡단보도(개소): 14 ○ 고원식횡단보도(개소): 2 ○ 과속방지턱(개) : 7 ○ 도로반사경(개) : 3 ○ 미끄럼방지시설(개소) : 3 ○ 방호울타리(km): 2 (0.122km)

작성자 (계급) 행정7급 (성명) 오정미(인)

어린이보호구역 주변 약도

□ 위치도



□ 현장사진



어린이 보호구역 관리카드

[복구]

제 86 호

(앞쪽)

보호구역 지정 시설 명	만덕1어린이집	구분	택1(초등학교, 유치원, 어린이집 , 특수학교, 학원) 택1(주거복지시설, 의료복지시설, 여가복지시설)
소재지	상학산복길 316, 만덕1어린이집		
지정일자	2021.10.15.	지정시설의 시설장 성 명 : 라종임	

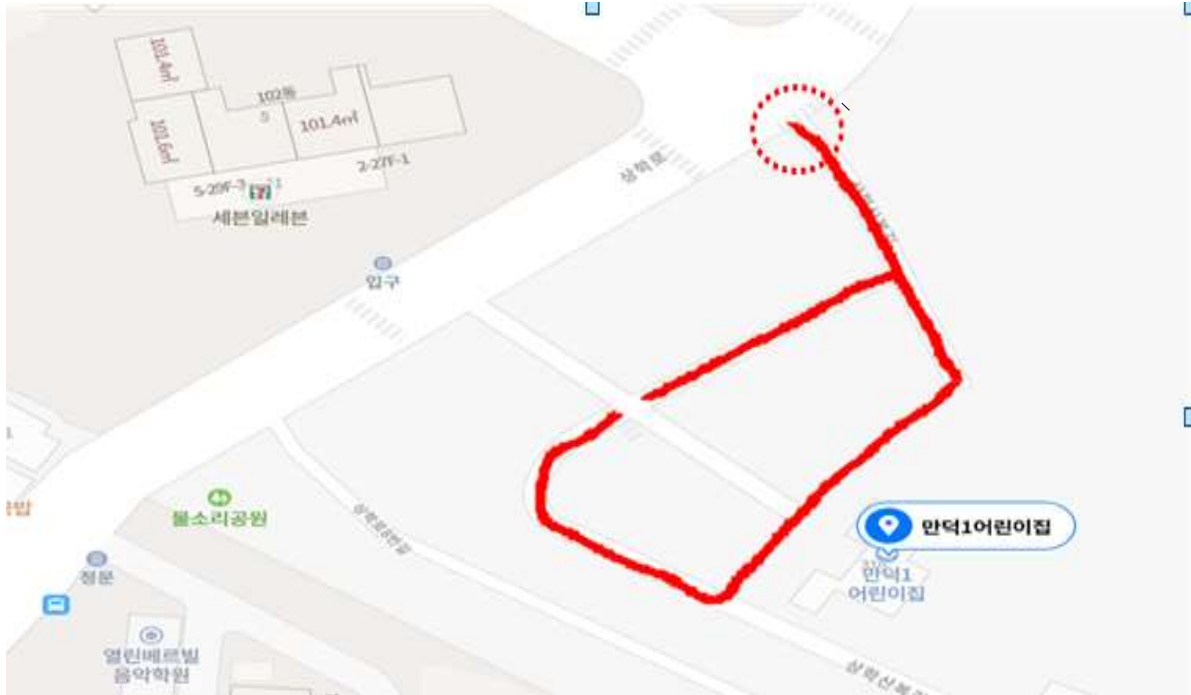
보호구역 내 시설물 설치내용

일련 번호	구간별	연장 거리 (m)	도로폭 (m)	시설물 설치내용
	상학산복길	291m	4.3-8.1	<ul style="list-style-type: none"> ○ 보도설치(a): 14.46 ○ 방범CCTV(개): 0 ○ 과속CCTV(개): 0 ○ 교통신호기(개): 1 ○ 보호구역 통합표지(개): 1 ○ 어린이 보호표지(개): 1 ○ 최고속도제한 표지(개): 0 ○ 진입금지 표지(개): 0 ○ 주·정차 금지표지(개): 1 ○ 기타 안전표지(개) : 10 ○ 주차금지(점선): 0km ○ 노면표시(개소): 4 ○ 횡단보도(개소): 2 ○ 고원식횡단보도(개소): 1 ○ 과속방지턱(개) : 1 ○ 도로반사경(개) : 0 ○ 미끄럼방지시설(개소) : 0 ○ 방호울타리(km): 0

작성자 (계급) 행정7급 (성명) 오정미(인)

어린이보호구역 주변 약도

□ 위치도



□ 현장사진

