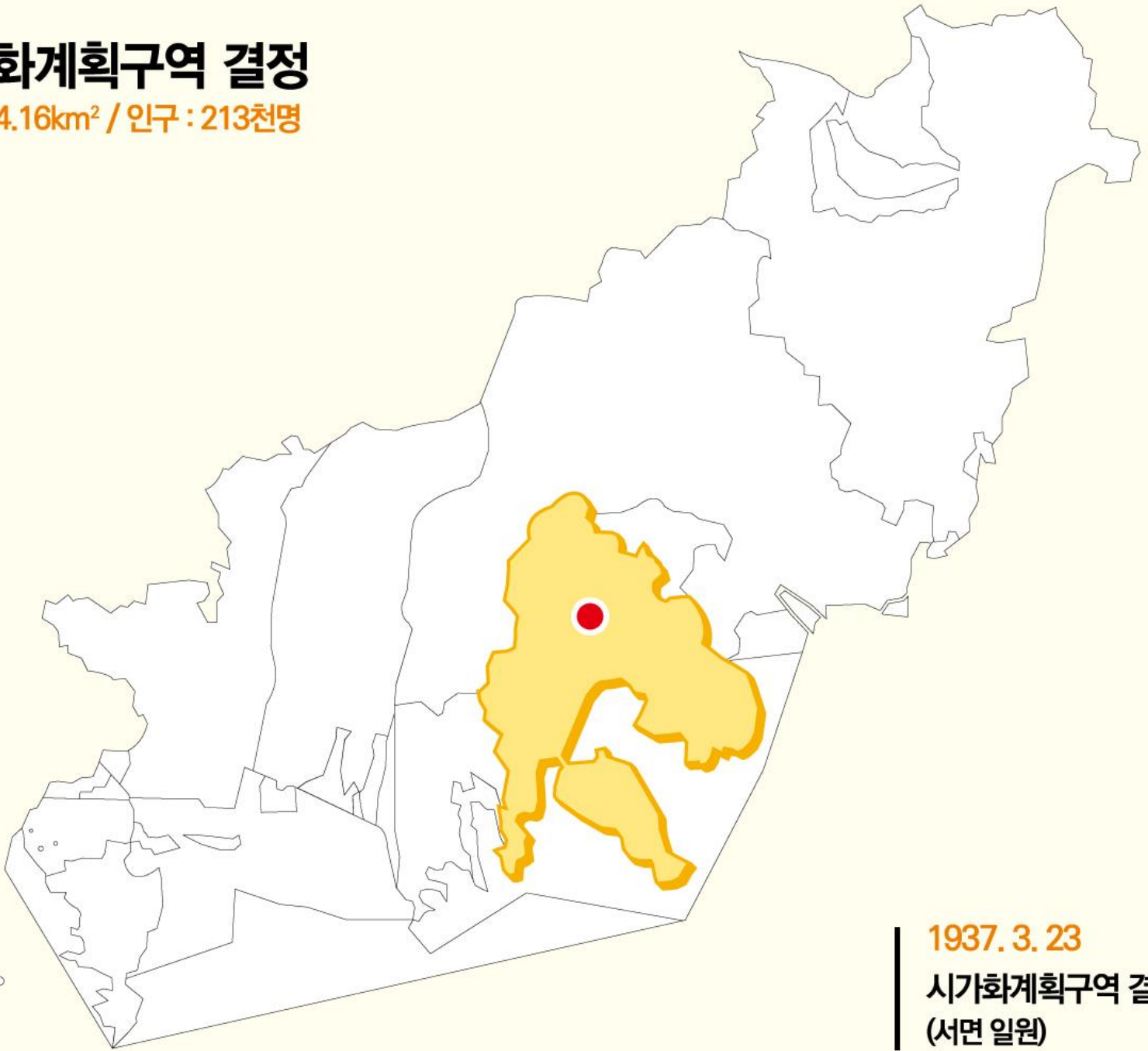


시가화계획구역 결정

면적 : 84.16km² / 인구 : 213천명

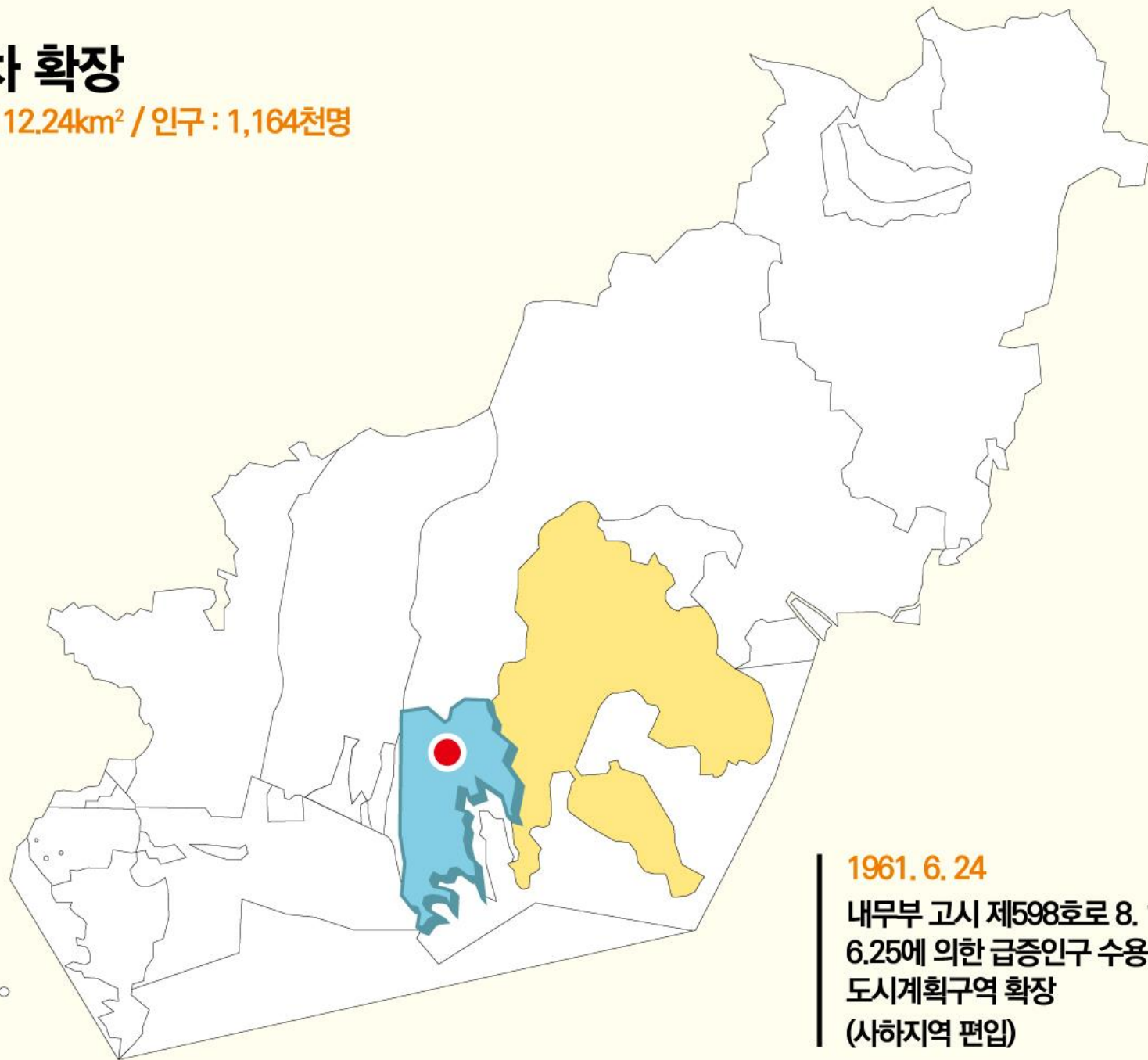


1937. 3. 23

시가화계획구역 결정
(서면 일원)

제1차 확장

면적 : 112.24km² / 인구 : 1,164천명

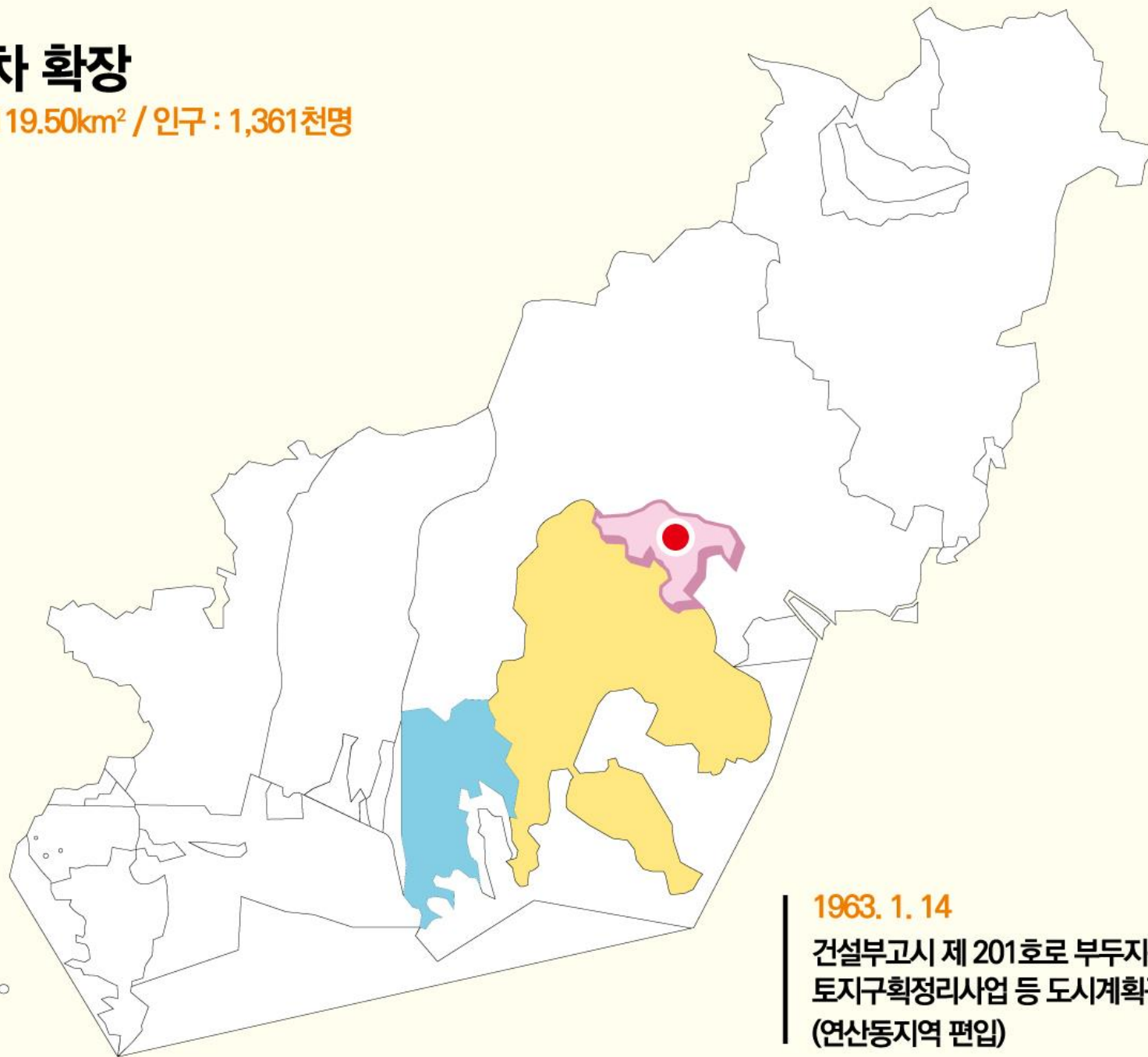


1961. 6. 24

내무부 고시 제598호로 8. 15 및
6.25에 의한 급증인구 수용을 위한
도시계획구역 확장
(사하지역 편입)

제2차 확장

면적 : 119.50km² / 인구 : 1,361천명

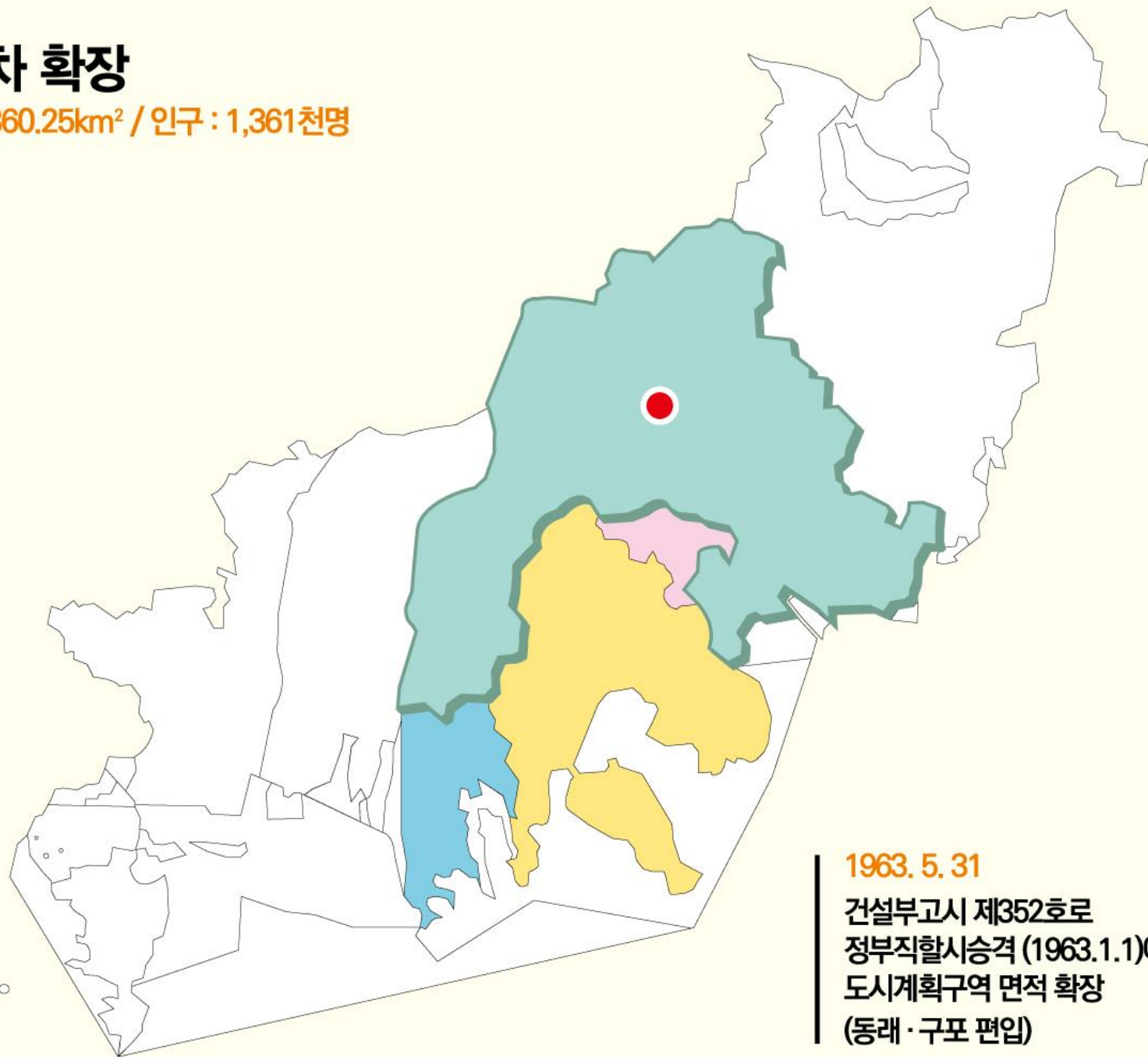


1963. 1. 14

건설부고시 제 201호로 부두지구
토지구획정리사업 등 도시계획구역 확장
(연산동지역 편입)

제3차 확장

면적 : 360.25km² / 인구 : 1,361천명

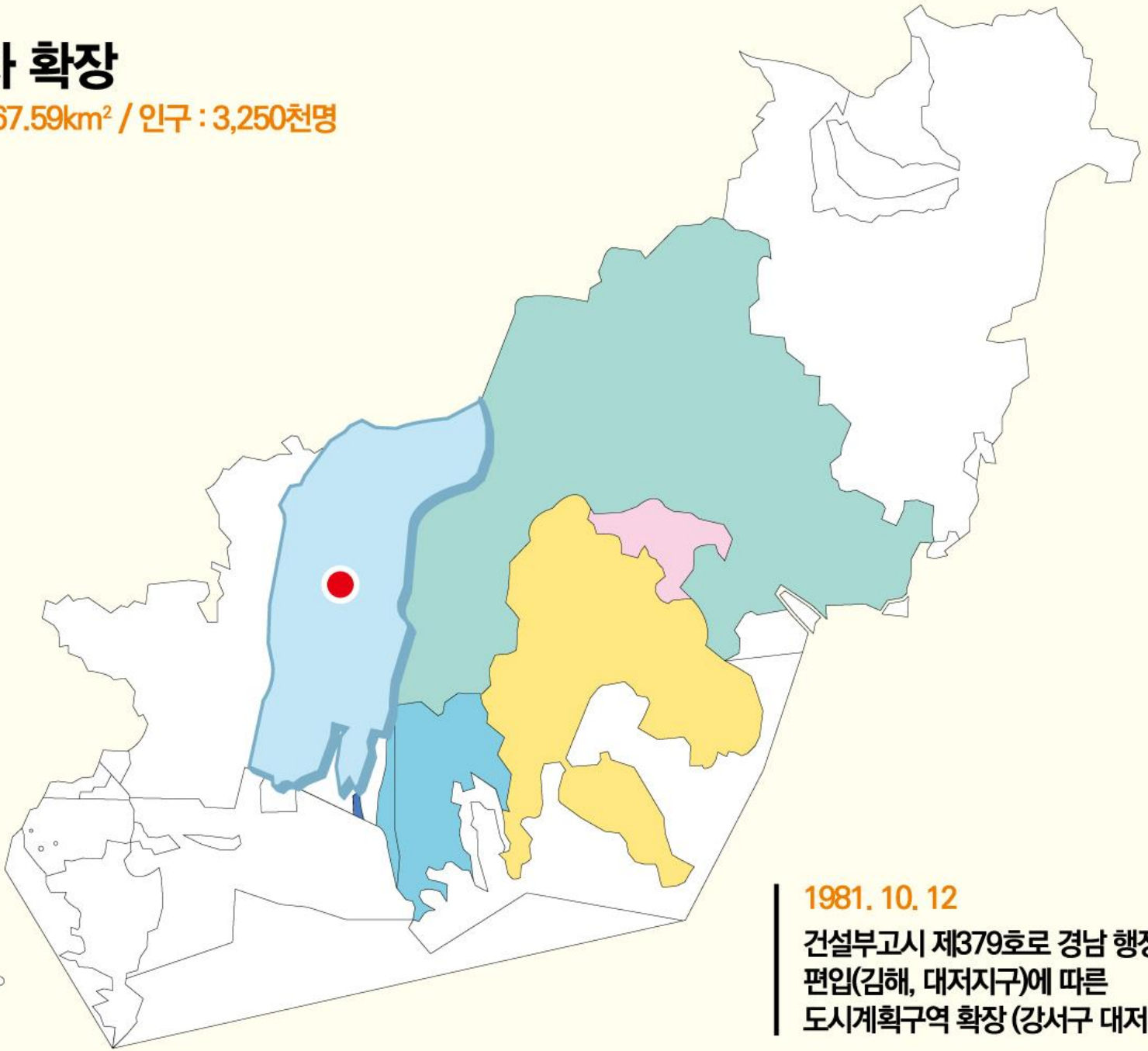


1963. 5. 31

건설부고시 제352호로
정부직할시승격 (1963.1.1)에 따른
도시계획구역 면적 확장
(동래·구포 편입)

제5차 확장

면적 : 467.59km² / 인구 : 3,250천명

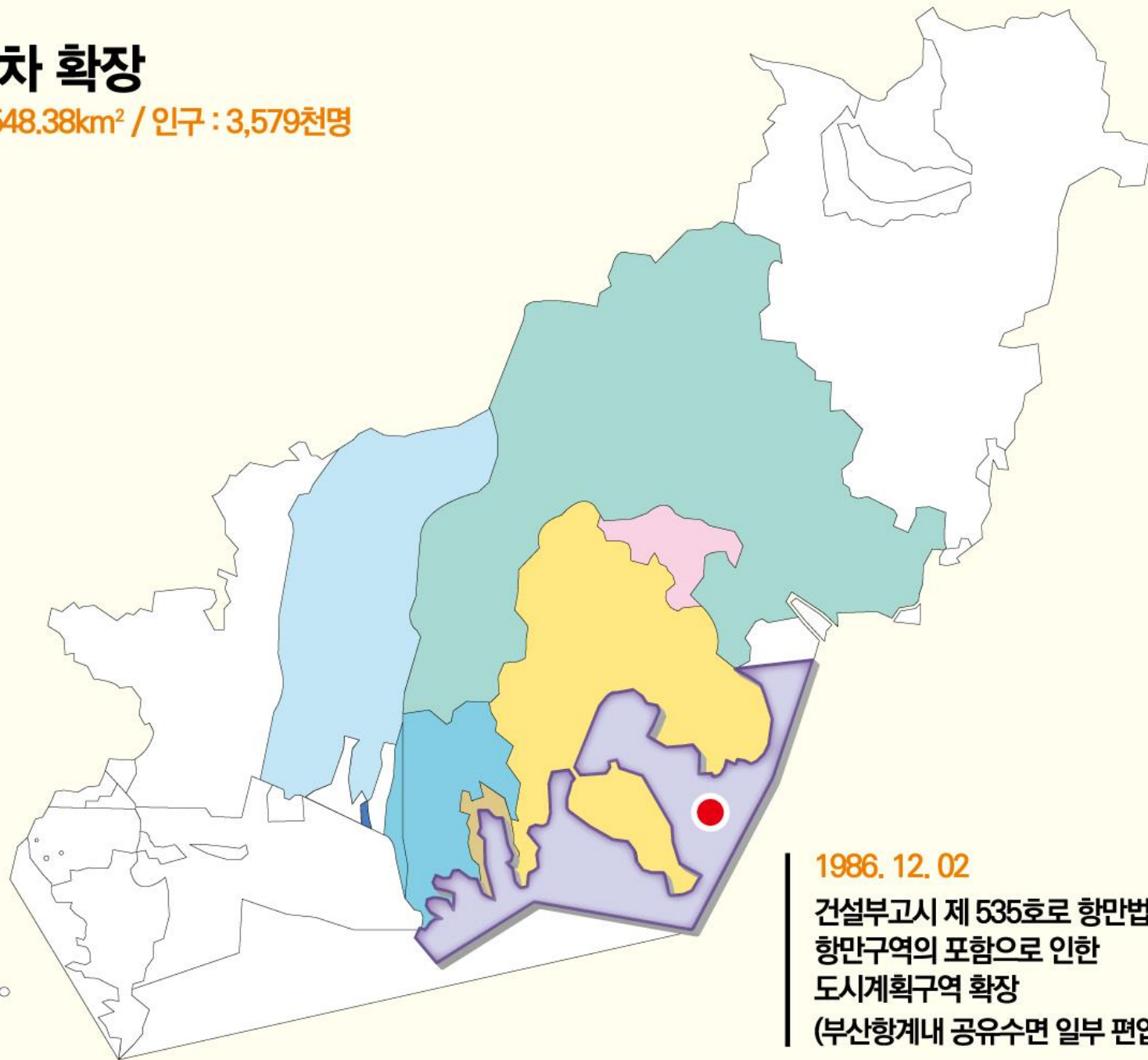


1981. 10. 12

건설부고시 제379호로 경남 행정 구역
편입(김해, 대저지구)에 따른
도시계획구역 확장 (강서구 대저 편입)

제11차 확장

면적 : 548.38km² / 인구 : 3,579천명

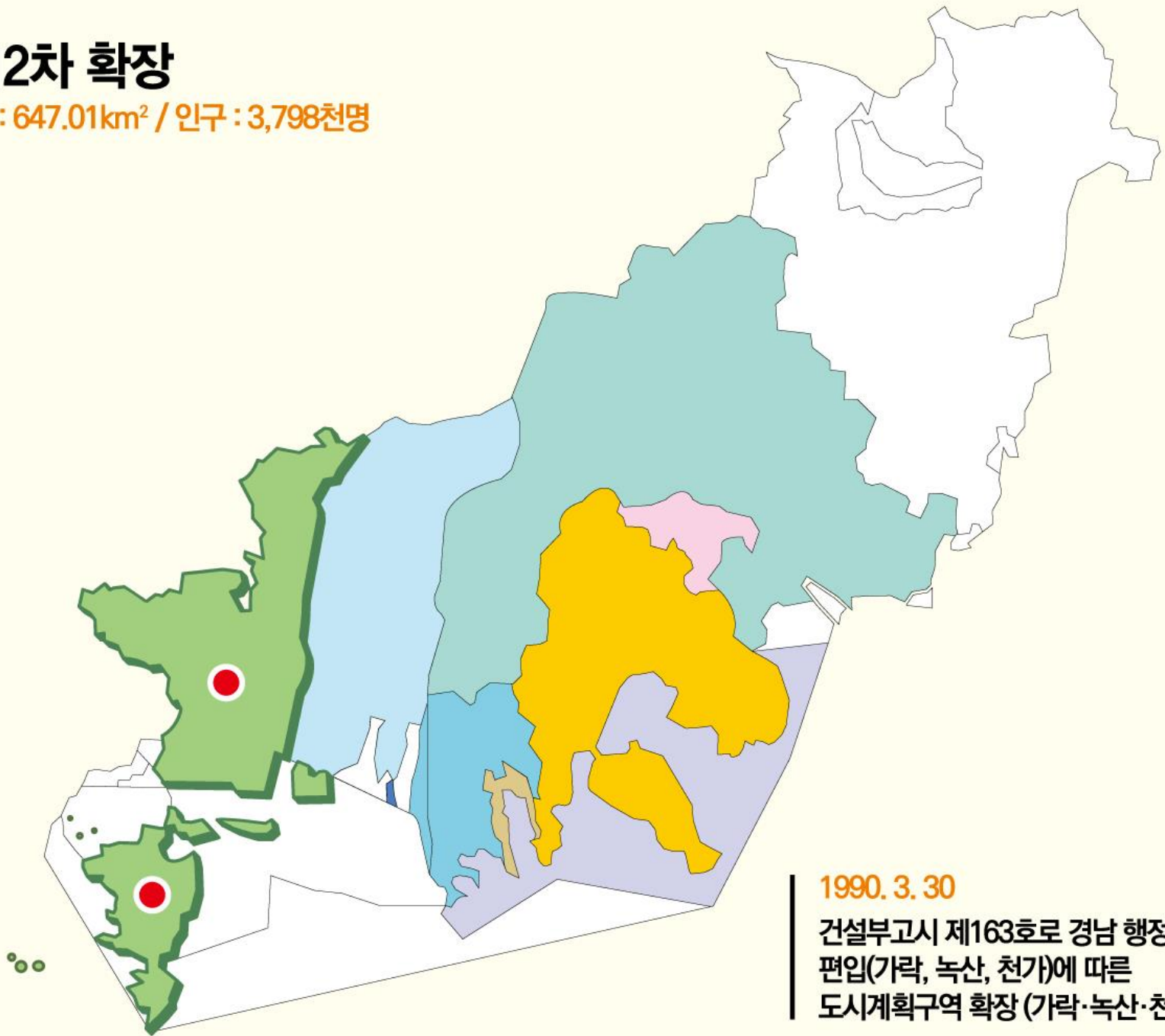


1986. 12. 02

건설부고시 제 535호로 항만법에 의한
항만구역의 포함으로 인한
도시계획구역 확장
(부산항계내 공유수면 일부 편입)

제12차 확장

면적 : 647.01km² / 인구 : 3,798천명

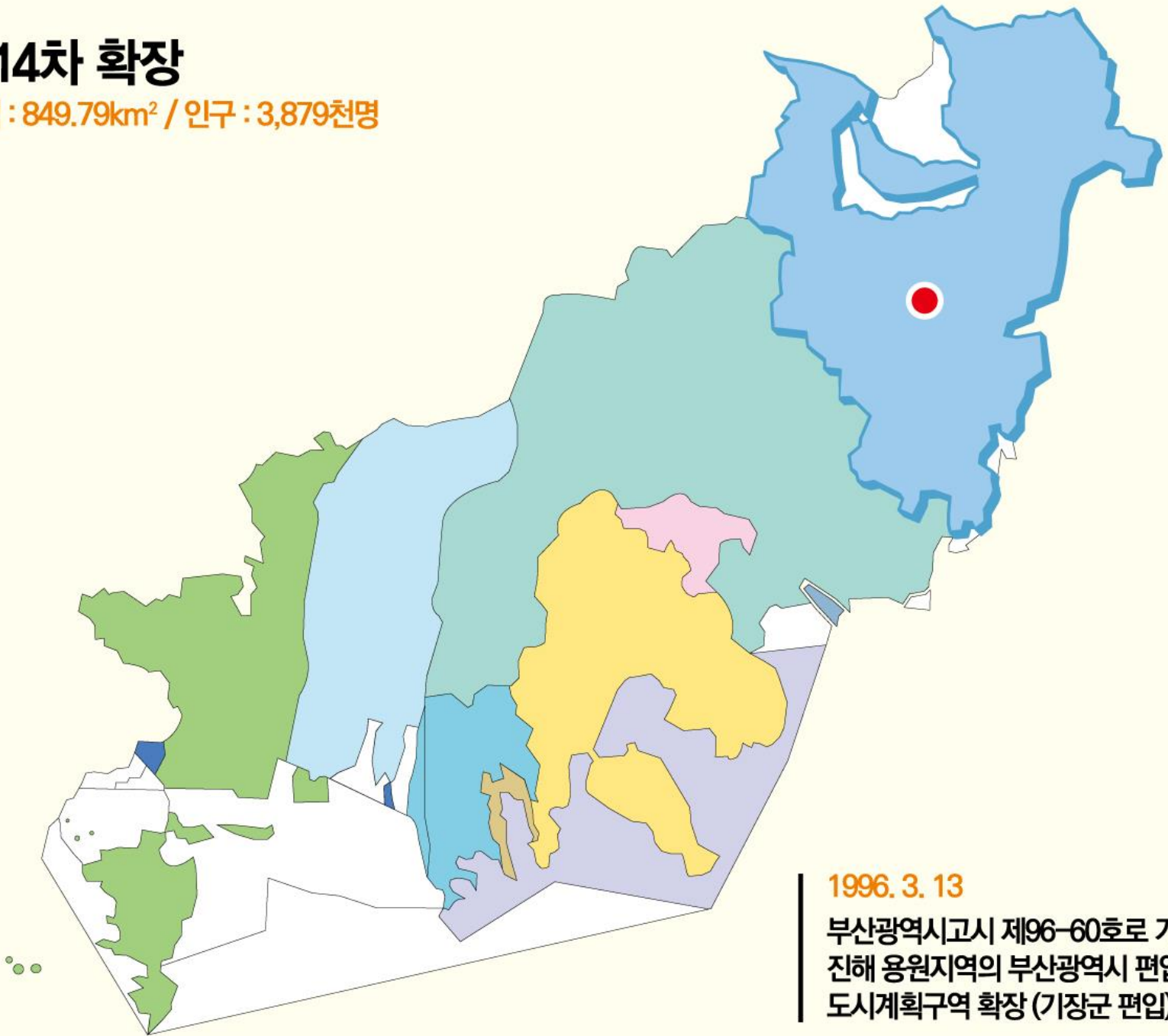


1990. 3. 30

건설부고시 제163호로 경남 행정구역
편입(가락, 녹산, 천가)에 따른
도시계획구역 확장 (가락·녹산·천가 편입)

제14차 확장

면적 : 849.79km² / 인구 : 3,879천명

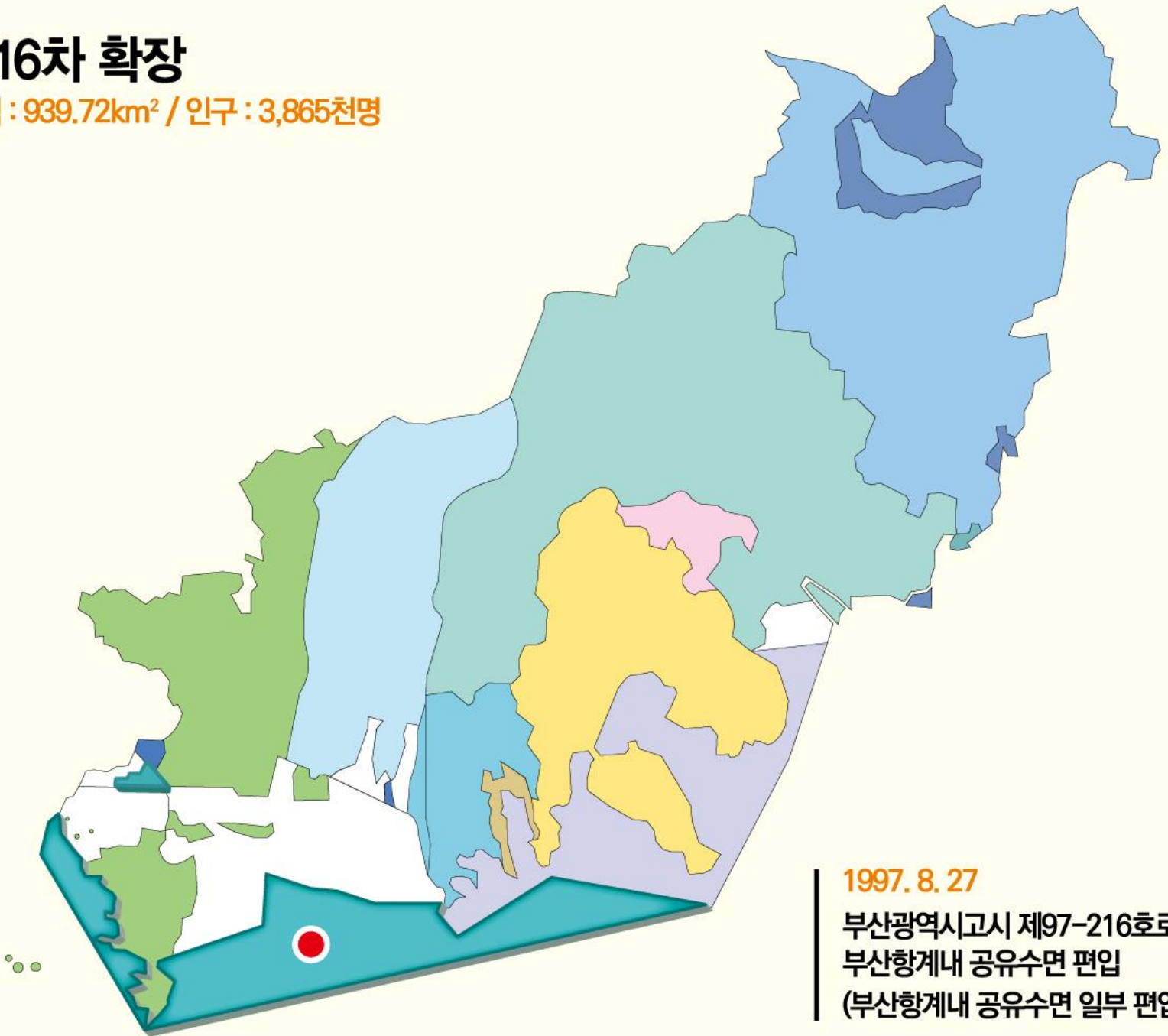


1996. 3. 13

부산광역시고시 제96-60호로 기장군 및
진해 용원지역의 부산광역시 편입에 의한
도시계획구역 확장 (기장군 편입)

제16차 확장

면적 : 939.72km² / 인구 : 3,865천명

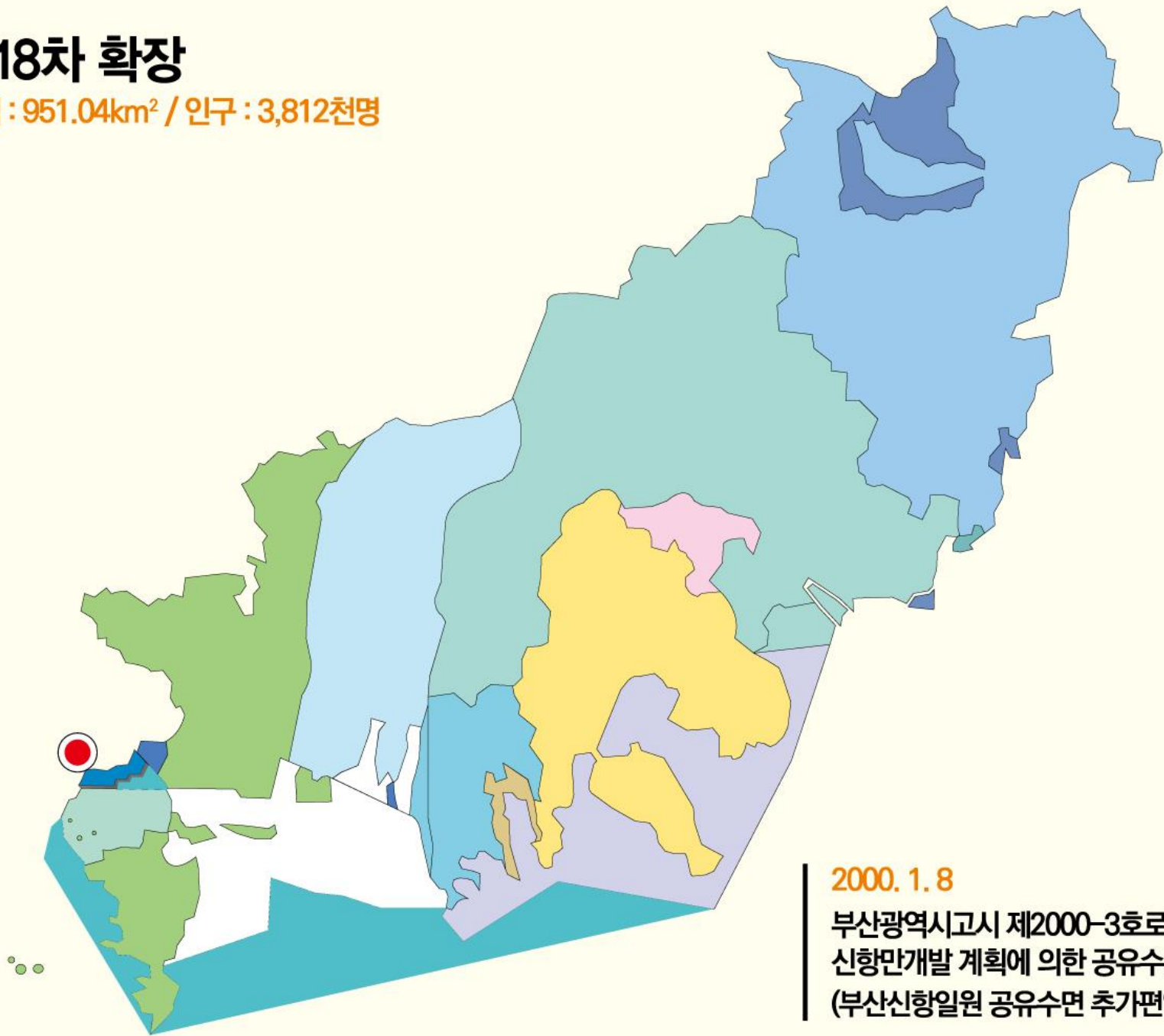


1997. 8. 27

부산광역시고시 제97-216호로
부산항계내 공유수면 편입
(부산항계내 공유수면 일부 편입)

제18차 확장

면적 : 951.04km² / 인구 : 3,812천명

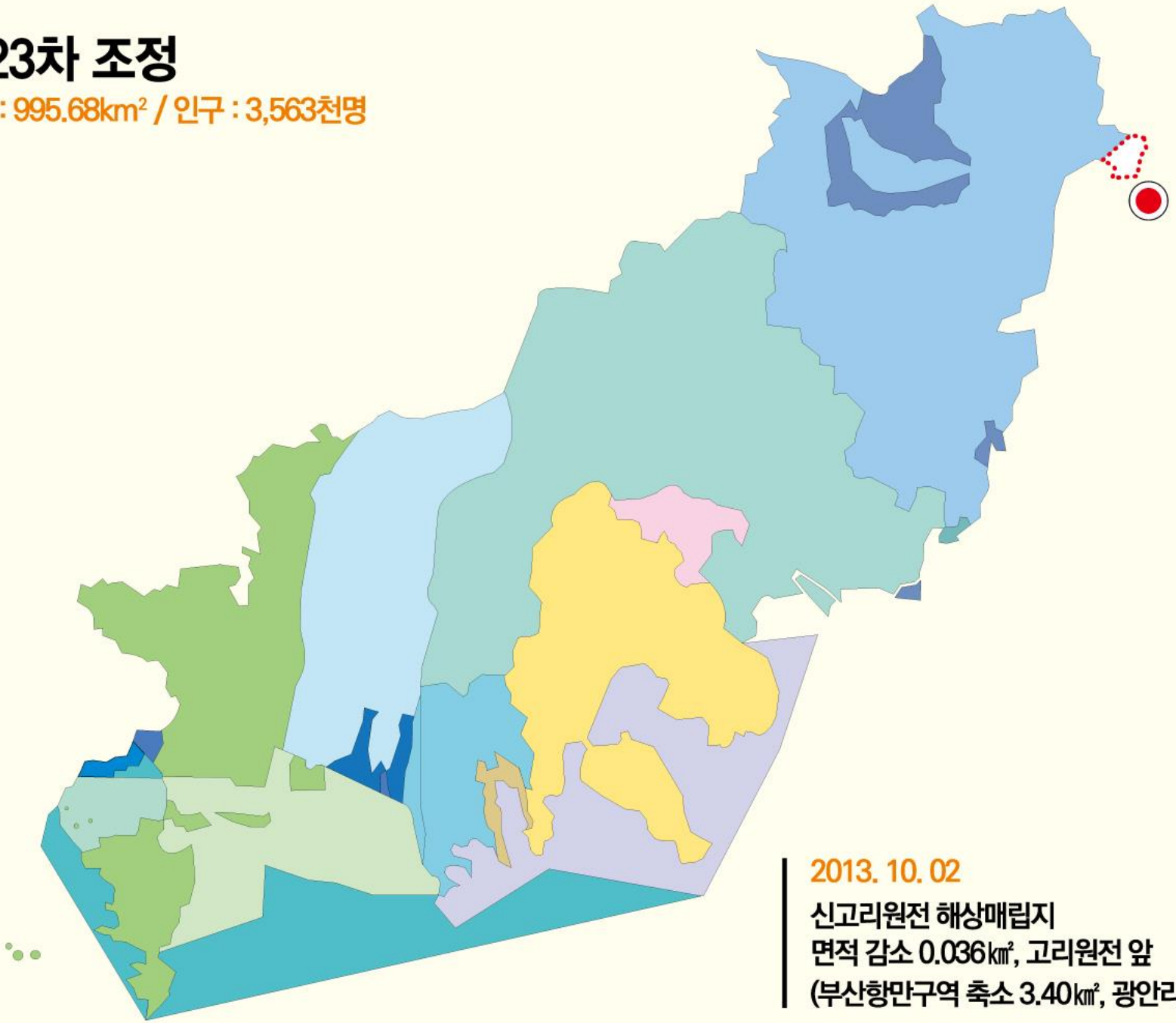


2000. 1. 8

부산광역시고시 제2000-3호로
신항만개발 계획에 의한 공유수면 편입
(부산신항일원 공유수면 추가편입)

제23차 조정

면적 : 995.68km² / 인구 : 3,563천명



2013. 10. 02

신고리원전 해상매립지
면적 감소 0.036km², 고리원전 앞
(부산항만구역 축소 3.40km², 광안리앞)